

ГРАФИЧЕСКОЕ ОПИСАНИЕ

местоположения границ населенных пунктов, территориальных зон, особо охраняемых природных территорий, зон с особыми условиями использования территории

Публичный сервитут в отношении земельных участков в целях складирования строительных и иных материалов, возведения некапитальных строений, сооружений (включая ограждения, бытовки, навесы) и (или) размещение строительной техники, которые необходимы для обеспечения реконструкции и эксплуатации магистрального нефтепровода федерального значения «Магистральный нефтепровод «Ухта-Ярославль» (линейная часть). Замена трубы Ду 800 на участке 257-300 км. Реконструкция»

(наименование объекта, местоположение границ которого описано (далее - объект))

Раздел 1

Сведения об объекте

№ п/п	Характеристики объекта	Описание характеристик
1	2	3
1.	Местоположение объекта	Республика Коми, район Усть-Вымский, сельское поселение Донаель, сельское поселение Донаель п. с. т. Донаель, сельское поселение Гам, сельское поселение Илья-Шор, сельское поселение Айкино
2.	Площадь объекта +/- величина погрешности определения площади (P +/- Дельта P)	332780 +/- 202 м ²
3.	Иные характеристики объекта	Публичный сервитут в отношении земельных участков в целях складирования строительных и иных материалов, возведения некапитальных строений, сооружений (включая ограждения, бытовки, навесы) и (или) размещение строительной техники, которые необходимы для обеспечения реконструкции и эксплуатации магистрального нефтепровода федерального значения «Магистральный нефтепровод «Ухта-Ярославль» (линейная часть). Замена трубы Ду 800 на участке 257-300 км. Реконструкция». Владелец публичного сервитута: Акционерное общество "Транснефть - Север", ИНН 1102016594, ОГРН 1021100730353, находящегося по адресу: 169300, Республика Коми, город Ухта, пр-кт А.И.Зерюнова, д. 2/1, тел. +7 (8216) 77-14-84. Адрес электронной почты: post@uht.transneft.ru. Срок установления публичного сервитута: 3 года.

Раздел 2

Сведения о местоположении границ объекта

1. Система координат МСК-11, зона 4

2. Сведения о характерных точках границ объекта

Обозначение характерных точек границ	Координаты, м		Метод определения координат характерной точки	Средняя квадратическая погрешность положения характерной точки (Mt), м	Описание обозначения точки на местности (при наличии)
	X	Y			
1	2	3	4	5	6
1	679131.20	4371856.54	Аналитический метод	0.10	Закрепление отсутствует
2	679171.64	4371832.87	Аналитический метод	0.10	Закрепление отсутствует
3	679188.53	4371864.27	Аналитический метод	0.10	Закрепление отсутствует
4	679192.76	4371859.39	Аналитический метод	0.10	Закрепление отсутствует
5	679195.61	4371847.18	Аналитический метод	0.10	Закрепление отсутствует
6	679192.33	4371837.31	Аналитический метод	0.10	Закрепление отсутствует
7	679167.74	4371798.71	Аналитический метод	0.10	Закрепление отсутствует
8	679143.34	4371761.20	Аналитический метод	0.10	Закрепление отсутствует
9	679118.94	4371723.68	Аналитический метод	0.10	Закрепление отсутствует
10	679092.48	4371680.03	Аналитический метод	0.10	Закрепление отсутствует
11	679066.01	4371636.37	Аналитический метод	0.10	Закрепление отсутствует
12	679053.98	4371618.88	Аналитический метод	0.10	Закрепление отсутствует
13	679025.75	4371573.01	Аналитический метод	0.10	Закрепление отсутствует
14	678968.26	4371480.86	Аналитический метод	0.10	Закрепление отсутствует
15	678939.71	4371451.95	Аналитический метод	0.10	Закрепление отсутствует
16	678905.65	4371397.68	Аналитический метод	0.10	Закрепление отсутствует
17	678840.49	4371296.66	Аналитический метод	0.10	Закрепление отсутствует
18	678804.45	4371235.16	Аналитический метод	0.10	Закрепление отсутствует
19	678768.40	4371173.66	Аналитический метод	0.10	Закрепление отсутствует
20	678744.49	4371136.62	Аналитический метод	0.10	Закрепление отсутствует
21	678715.88	4371085.34	Аналитический метод	0.10	Закрепление отсутствует
22	678683.74	4371033.11	Аналитический метод	0.10	Закрепление отсутствует

2. Сведения о характерных точках границ объекта					
Обозначение характерных точек границ	Координаты, м		Метод определения координат характерной точки	Средняя квадратическая погрешность положения характерной точки (Mt), м	Описание обозначения точки на местности (при наличии)
	X	Y			
1	2	3	4	5	6
23	678652.58	4370976.78	Аналитический метод	0.10	Закрепление отсутствует
24	678577.24	4370850.78	Аналитический метод	0.10	Закрепление отсутствует
25	678568.17	4370830.20	Аналитический метод	0.10	Закрепление отсутствует
26	678561.64	4370810.94	Аналитический метод	0.10	Закрепление отсутствует
27	678548.78	4370728.35	Аналитический метод	0.10	Закрепление отсутствует
28	678543.20	4370667.70	Аналитический метод	0.10	Закрепление отсутствует
29	678537.17	4370627.07	Аналитический метод	0.10	Закрепление отсутствует
30	678537.25	4370606.04	Аналитический метод	0.10	Закрепление отсутствует
31	678532.05	4370544.93	Аналитический метод	0.10	Закрепление отсутствует
32	678524.23	4370485.39	Аналитический метод	0.10	Закрепление отсутствует
33	678523.11	4370444.14	Аналитический метод	0.10	Закрепление отсутствует
34	678518.62	4370382.20	Аналитический метод	0.10	Закрепление отсутствует
35	678514.13	4370320.25	Аналитический метод	0.10	Закрепление отсутствует
36	678513.48	4370298.93	Аналитический метод	0.10	Закрепление отсутствует
37	678508.44	4370239.78	Аналитический метод	0.10	Закрепление отсутствует
38	678501.77	4370156.45	Аналитический метод	0.10	Закрепление отсутствует
39	678500.92	4370115.21	Аналитический метод	0.10	Закрепление отсутствует
40	678500.06	4370073.96	Аналитический метод	0.10	Закрепление отсутствует
41	678494.23	4370021.87	Аналитический метод	0.10	Закрепление отсутствует
42	678488.40	4369969.77	Аналитический метод	0.10	Закрепление отсутствует
43	678483.59	4369909.90	Аналитический метод	0.10	Закрепление отсутствует
44	678475.55	4369850.13	Аналитический метод	0.10	Закрепление отсутствует
45	678471.66	4369809.11	Аналитический метод	0.10	Закрепление отсутствует
46	678462.05	4369747.45	Аналитический метод	0.10	Закрепление отсутствует
47	678451.04	4369666.53	Аналитический метод	0.10	Закрепление отсутствует

2. Сведения о характерных точках границ объекта					
Обозначение характерных точек границ	Координаты, м		Метод определения координат характерной точки	Средняя квадратическая погрешность положения характерной точки (Mt), м	Описание обозначения точки на местности (при наличии)
	X	Y			
1	2	3	4	5	6
48	678444.31	4369605.19	Аналитический метод	0.10	Закрепление отсутствует
49	678437.57	4369543.84	Аналитический метод	0.10	Закрепление отсутствует
50	678434.37	4369522.82	Аналитический метод	0.10	Закрепление отсутствует
51	678429.25	4369441.95	Аналитический метод	0.10	Закрепление отсутствует
52	678426.66	4369358.97	Аналитический метод	0.10	Закрепление отсутствует
53	678420.39	4369276.72	Аналитический метод	0.10	Закрепление отсутствует
54	678411.60	4369193.83	Аналитический метод	0.10	Закрепление отсутствует
55	678405.33	4369110.19	Аналитический метод	0.10	Закрепление отсутствует
56	678394.26	4369036.42	Аналитический метод	0.10	Закрепление отсутствует
57	678387.40	4368991.91	Аналитический метод	0.10	Закрепление отсутствует
58	678380.53	4368947.40	Аналитический метод	0.10	Закрепление отсутствует
59	678368.29	4368886.26	Аналитический метод	0.10	Закрепление отсутствует
60	678357.99	4368823.07	Аналитический метод	0.10	Закрепление отсутствует
61	678353.96	4368795.03	Аналитический метод	0.10	Закрепление отсутствует
62	678336.87	4368792.59	Аналитический метод	0.10	Закрепление отсутствует
63	678311.98	4368784.18	Аналитический метод	0.10	Закрепление отсутствует
64	678263.94	4368757.69	Аналитический метод	0.10	Закрепление отсутствует
65	678233.05	4368743.09	Аналитический метод	0.10	Закрепление отсутствует
66	678223.07	4368734.31	Аналитический метод	0.10	Закрепление отсутствует
67	678187.53	4368690.72	Аналитический метод	0.10	Закрепление отсутствует
68	678151.98	4368647.13	Аналитический метод	0.10	Закрепление отсутствует
69	678095.80	4368592.41	Аналитический метод	0.10	Закрепление отсутствует
70	678076.09	4368579.85	Аналитический метод	0.10	Закрепление отсутствует
71	678028.08	4368558.91	Аналитический метод	0.10	Закрепление отсутствует
72	677962.30	4368533.85	Аналитический метод	0.10	Закрепление отсутствует

2. Сведения о характерных точках границ объекта					
Обозначение характерных точек границ	Координаты, м		Метод определения координат характерной точки	Средняя квадратическая погрешность положения характерной точки (Mt), м	Описание обозначения точки на местности (при наличии)
	X	Y			
1	2	3	4	5	6
73	677895.42	4368511.85	Аналитический метод	0.10	Закрепление отсутствует
74	677828.53	4368489.85	Аналитический метод	0.10	Закрепление отсутствует
75	677765.92	4368459.97	Аналитический метод	0.10	Закрепление отсутствует
76	677721.78	4368434.20	Аналитический метод	0.10	Закрепление отсутствует
77	677673.10	4368404.64	Аналитический метод	0.10	Закрепление отсутствует
78	677666.13	4368363.75	Аналитический метод	0.10	Закрепление отсутствует
79	677659.15	4368322.85	Аналитический метод	0.10	Закрепление отсутствует
80	677639.94	4368267.42	Аналитический метод	0.10	Закрепление отсутствует
81	677625.14	4368261.74	Аналитический метод	0.10	Закрепление отсутствует
82	677576.29	4368257.10	Аналитический метод	0.10	Закрепление отсутствует
83	677465.31	4368268.34	Аналитический метод	0.10	Закрепление отсутствует
84	677427.80	4368260.76	Аналитический метод	0.10	Закрепление отсутствует
85	677390.28	4368253.17	Аналитический метод	0.10	Закрепление отсутствует
86	677366.76	4368243.91	Аналитический метод	0.10	Закрепление отсутствует
87	677335.95	4368223.69	Аналитический метод	0.10	Закрепление отсутствует
88	677253.89	4368170.51	Аналитический метод	0.10	Закрепление отсутствует
89	677236.79	4368159.53	Аналитический метод	0.10	Закрепление отсутствует
90	677238.44	4368155.76	Аналитический метод	0.10	Закрепление отсутствует
91	677256.93	4368165.39	Аналитический метод	0.10	Закрепление отсутствует
92	677293.52	4368186.44	Аналитический метод	0.10	Закрепление отсутствует
93	677319.16	4368196.57	Аналитический метод	0.10	Закрепление отсутствует
94	677338.42	4368208.68	Аналитический метод	0.10	Закрепление отсутствует
95	677364.71	4368230.67	Аналитический метод	0.10	Закрепление отсутствует
96	677388.22	4368241.41	Аналитический метод	0.10	Закрепление отсутствует
97	677433.75	4368251.90	Аналитический метод	0.10	Закрепление отсутствует

2. Сведения о характерных точках границ объекта					
Обозначение характерных точек границ	Координаты, м		Метод определения координат характерной точки	Средняя квадратическая погрешность положения характерной точки (Mt), м	Описание обозначения точки на местности (при наличии)
	X	Y			
1	2	3	4	5	6
98	677467.23	4368260.61	Аналитический метод	0.10	Закрепление отсутствует
99	677470.95	4368261.22	Аналитический метод	0.10	Закрепление отсутствует
100	677473.88	4368261.12	Аналитический метод	0.10	Закрепление отсутствует
101	677521.00	4368255.95	Аналитический метод	0.10	Закрепление отсутствует
102	677562.03	4368251.09	Аналитический метод	0.10	Закрепление отсутствует
103	677572.82	4368247.95	Аналитический метод	0.10	Закрепление отсутствует
104	677587.77	4368250.79	Аналитический метод	0.10	Закрепление отсутствует
105	677623.88	4368254.09	Аналитический метод	0.10	Закрепление отсутствует
106	677628.03	4368254.98	Аналитический метод	0.10	Закрепление отсутствует
107	677646.94	4368263.16	Аналитический метод	0.10	Закрепление отсутствует
108	677651.24	4368270.54	Аналитический метод	0.10	Закрепление отсутствует
109	677664.67	4368321.77	Аналитический метод	0.10	Закрепление отсутствует
110	677671.68	4368361.77	Аналитический метод	0.10	Закрепление отсутствует
111	677678.69	4368401.76	Аналитический метод	0.10	Закрепление отсутствует
112	677724.12	4368430.36	Аналитический метод	0.10	Закрепление отсутствует
113	677768.02	4368455.99	Аналитический метод	0.10	Закрепление отсутствует
114	677830.21	4368485.66	Аналитический метод	0.10	Закрепление отсутствует
115	677897.01	4368507.64	Аналитический метод	0.10	Закрепление отсутствует
116	677963.81	4368529.61	Аналитический метод	0.10	Закрепление отсутствует
117	678029.78	4368554.74	Аналитический метод	0.10	Закрепление отсутствует
118	678078.21	4368575.86	Аналитический метод	0.10	Закрепление отсутствует
119	678098.61	4368588.86	Аналитический метод	0.10	Закрепление отсутствует
120	678126.96	4368616.48	Аналитический метод	0.10	Закрепление отсутствует
121	678155.30	4368644.09	Аналитический метод	0.10	Закрепление отсутствует
122	678190.81	4368687.64	Аналитический метод	0.10	Закрепление отсутствует

2. Сведения о характерных точках границ объекта					
Обозначение характерных точек границ	Координаты, м		Метод определения координат характерной точки	Средняя квадратическая погрешность положения характерной точки (Mt), м	Описание обозначения точки на местности (при наличии)
	X	Y			
1	2	3	4	5	6
123	678226.32	4368731.18	Аналитический метод	0.10	Закрепление отсутствует
124	678235.55	4368739.29	Аналитический метод	0.10	Закрепление отсутствует
125	678265.99	4368753.69	Аналитический метод	0.10	Закрепление отсутствует
126	678313.80	4368780.04	Аналитический метод	0.10	Закрепление отсутствует
127	678337.91	4368788.20	Аналитический метод	0.10	Закрепление отсутствует
128	678357.94	4368791.05	Аналитический метод	0.10	Закрепление отсутствует
129	678362.44	4368822.39	Аналитический метод	0.10	Закрепление отсутствует
130	678372.72	4368885.45	Аналитический метод	0.10	Закрепление отсутствует
131	678384.97	4368946.61	Аналитический метод	0.10	Закрепление отсутствует
132	678391.84	4368991.18	Аналитический метод	0.10	Закрепление отсутствует
133	678398.71	4369035.74	Аналитический метод	0.10	Закрепление отсутствует
134	678409.81	4369109.68	Аналитический метод	0.10	Закрепление отсутствует
135	678416.08	4369193.42	Аналитический метод	0.10	Закрепление отсутствует
136	678424.88	4369276.31	Аналитический метод	0.10	Закрепление отсутствует
137	678431.15	4369358.73	Аналитический метод	0.10	Закрепление отсутствует
138	678433.74	4369441.74	Аналитический метод	0.10	Закрепление отсутствует
139	678438.85	4369522.34	Аналитический метод	0.10	Закрепление отсутствует
140	678442.03	4369543.25	Аналитический метод	0.10	Закрепление отсутствует
141	678448.77	4369604.62	Аналитический метод	0.10	Закрепление отсутствует
142	678455.51	4369665.98	Аналитический метод	0.10	Закрепление отсутствует
143	678466.50	4369746.80	Аналитический метод	0.10	Закрепление отсутствует
144	678476.13	4369808.55	Аналитический метод	0.10	Закрепление отсутствует
145	678480.02	4369849.62	Аналитический метод	0.10	Закрепление отсутствует
146	678488.06	4369909.42	Аналитический метод	0.10	Закрепление отсутствует
147	678492.88	4369969.34	Аналитический метод	0.10	Закрепление отсутствует

2. Сведения о характерных точках границ объекта					
Обозначение характерных точек границ	Координаты, м		Метод определения координат характерной точки	Средняя квадратическая погрешность положения характерной точки (Mt), м	Описание обозначения точки на местности (при наличии)
	X	Y			
1	2	3	4	5	6
148	678504.56	4370073.66	Аналитический метод	0.10	Закрепление отсутствует
149	678506.26	4370156.22	Аналитический метод	0.10	Закрепление отсутствует
150	678512.92	4370239.41	Аналитический метод	0.10	Закрепление отсутствует
151	678517.98	4370298.67	Аналитический метод	0.10	Закрепление отсутствует
152	678518.63	4370320.02	Аналитический метод	0.10	Закрепление отсутствует
153	678523.12	4370381.97	Аналитический метод	0.10	Закрепление отсутствует
154	678527.60	4370443.92	Аналитический метод	0.10	Закрепление отсутствует
155	678528.72	4370485.03	Аналитический метод	0.10	Закрепление отсутствует
156	678536.53	4370544.45	Аналитический метод	0.10	Закрепление отсутствует
157	678541.75	4370605.86	Аналитический метод	0.10	Закрепление отсутствует
158	678541.67	4370626.75	Аналитический метод	0.10	Закрепление отсутствует
159	678547.67	4370667.17	Аналитический метод	0.10	Закрепление отсутствует
160	678553.25	4370727.80	Аналитический метод	0.10	Закрепление отсутствует
161	678566.03	4370809.86	Аналитический метод	0.10	Закрепление отсутствует
162	678572.37	4370828.56	Аналитический метод	0.10	Закрепление отсутствует
163	678581.25	4370848.71	Аналитический метод	0.10	Закрепление отсутствует
164	678618.87	4370911.63	Аналитический метод	0.10	Закрепление отсутствует
165	678656.48	4370974.54	Аналитический метод	0.10	Закрепление отсутствует
166	678687.63	4371030.84	Аналитический метод	0.10	Закрепление отсутствует
167	678719.76	4371083.07	Аналитический метод	0.10	Закрепление отсутствует
168	678748.35	4371134.30	Аналитический метод	0.10	Закрепление отсутствует
169	678772.24	4371171.30	Аналитический метод	0.10	Закрепление отсутствует
170	678844.32	4371294.30	Аналитический метод	0.10	Закрепление отсутствует
171	678909.44	4371395.26	Аналитический метод	0.10	Закрепление отсутствует
172	678943.26	4371449.14	Аналитический метод	0.10	Закрепление отсутствует

2. Сведения о характерных точках границ объекта					
Обозначение характерных точек границ	Координаты, м		Метод определения координат характерной точки	Средняя квадратическая погрешность положения характерной точки (Mt), м	Описание обозначения точки на местности (при наличии)
	X	Y			
1	2	3	4	5	6
173	678971.82	4371478.05	Аналитический метод	0.10	Закрепление отсутствует
174	679029.57	4371570.64	Аналитический метод	0.10	Закрепление отсутствует
175	679057.75	4371616.42	Аналитический метод	0.10	Закрепление отсутствует
176	679069.79	4371633.93	Аналитический метод	0.10	Закрепление отсутствует
177	679122.75	4371721.29	Аналитический метод	0.10	Закрепление отсутствует
178	679147.14	4371758.79	Аналитический метод	0.10	Закрепление отсутствует
179	679171.52	4371796.28	Аналитический метод	0.10	Закрепление отсутствует
180	679196.42	4371835.36	Аналитический метод	0.10	Закрепление отсутствует
181	679200.28	4371846.96	Аналитический метод	0.10	Закрепление отсутствует
182	679196.89	4371861.50	Аналитический метод	0.10	Закрепление отсутствует
183	679190.92	4371868.36	Аналитический метод	0.10	Закрепление отсутствует
184	679192.17	4371870.51	Аналитический метод	0.10	Закрепление отсутствует
1	679131.20	4371856.54	Аналитический метод	0.10	Закрепление отсутствует
185	689589.39	4389573.96	Аналитический метод	0.10	Закрепление отсутствует
186	689547.50	4389536.80	Аналитический метод	0.10	Закрепление отсутствует
187	689505.60	4389499.64	Аналитический метод	0.10	Закрепление отсутствует
188	689542.76	4389457.75	Аналитический метод	0.10	Закрепление отсутствует
189	689579.92	4389415.85	Аналитический метод	0.10	Закрепление отсутствует
190	689663.71	4389490.17	Аналитический метод	0.10	Закрепление отсутствует
191	689626.55	4389532.07	Аналитический метод	0.10	Закрепление отсутствует
185	689589.39	4389573.96	Аналитический метод	0.10	Закрепление отсутствует
192	684699.97	4383309.74	Аналитический метод	0.10	Закрепление отсутствует
193	684661.95	4383247.29	Аналитический метод	0.10	Закрепление отсутствует
194	684644.06	4383217.69	Аналитический метод	0.10	Закрепление отсутствует
195	684628.37	4383192.71	Аналитический метод	0.10	Закрепление отсутствует

2. Сведения о характерных точках границ объекта					
Обозначение характерных точек границ	Координаты, м		Метод определения координат характерной точки	Средняя квадратическая погрешность положения характерной точки (Mt), м	Описание обозначения точки на местности (при наличии)
	X	Y			
1	2	3	4	5	6
196	684619.95	4383180.00	Аналитический метод	0.10	Закрепление отсутствует
197	684630.51	4383160.09	Аналитический метод	0.10	Закрепление отсутствует
198	684644.93	4383182.03	Аналитический метод	0.10	Закрепление отсутствует
199	684660.83	4383207.35	Аналитический метод	0.10	Закрепление отсутствует
200	684678.79	4383237.07	Аналитический метод	0.10	Закрепление отсутствует
201	684716.72	4383299.38	Аналитический метод	0.10	Закрепление отсутствует
202	684749.86	4383352.15	Аналитический метод	0.10	Закрепление отсутствует
203	684771.00	4383385.76	Аналитический метод	0.10	Закрепление отсутствует
204	684787.05	4383411.90	Аналитический метод	0.10	Закрепление отсутствует
205	684799.07	4383431.69	Аналитический метод	0.10	Закрепление отсутствует
206	684816.34	4383460.64	Аналитический метод	0.10	Закрепление отсутствует
207	684841.28	4383502.88	Аналитический метод	0.10	Закрепление отсутствует
208	684857.01	4383530.93	Аналитический метод	0.10	Закрепление отсутствует
209	684867.17	4383549.28	Аналитический метод	0.10	Закрепление отсутствует
210	684873.81	4383563.38	Аналитический метод	0.10	Закрепление отсутствует
211	684882.27	4383586.72	Аналитический метод	0.10	Закрепление отсутствует
212	684887.45	4383602.68	Аналитический метод	0.10	Закрепление отсутствует
213	684894.15	4383625.51	Аналитический метод	0.10	Закрепление отсутствует
214	684906.25	4383669.77	Аналитический метод	0.10	Закрепление отсутствует
215	684912.51	4383696.13	Аналитический метод	0.10	Закрепление отсутствует
216	684917.15	4383716.11	Аналитический метод	0.10	Закрепление отсутствует
217	684897.37	4383718.01	Аналитический метод	0.10	Закрепление отсутствует
218	684893.33	4383700.64	Аналитический метод	0.10	Закрепление отсутствует
219	684887.16	4383674.64	Аналитический метод	0.10	Закрепление отсутствует
220	684875.20	4383630.88	Аналитический метод	0.10	Закрепление отсутствует

2. Сведения о характерных точках границ объекта					
Обозначение характерных точек границ	Координаты, м		Метод определения координат характерной точки	Средняя квадратическая погрешность положения характерной точки (Mt), м	Описание обозначения точки на местности (при наличии)
	X	Y			
1	2	3	4	5	6
221	684872.36	4383621.20	Аналитический метод	0.10	Закрепление отсутствует
222	684830.66	4383633.43	Аналитический метод	0.10	Закрепление отсутствует
223	684832.94	4383626.51	Аналитический метод	0.10	Закрепление отсутствует
224	684870.67	4383615.44	Аналитический метод	0.10	Закрепление отсутствует
225	684868.63	4383608.50	Аналитический метод	0.10	Закрепление отсутствует
226	684863.63	4383593.12	Аналитический метод	0.10	Закрепление отсутствует
227	684855.60	4383570.95	Аналитический метод	0.10	Закрепление отсутствует
228	684849.62	4383558.26	Аналитический метод	0.10	Закрепление отсутствует
229	684839.80	4383540.52	Аналитический метод	0.10	Закрепление отсутствует
230	684824.21	4383512.71	Аналитический метод	0.10	Закрепление отсутствует
231	684799.40	4383470.69	Аналитический метод	0.10	Закрепление отсутствует
232	684782.19	4383441.85	Аналитический метод	0.10	Закрепление отсутствует
233	684770.24	4383422.17	Аналитический метод	0.10	Закрепление отсутствует
234	684754.27	4383396.16	Аналитический метод	0.10	Закрепление отсутствует
235	684733.18	4383362.64	Аналитический метод	0.10	Закрепление отсутствует
192	684699.97	4383309.74	Аналитический метод	0.10	Закрепление отсутствует
236	684546.48	4383313.57	Аналитический метод	0.10	Закрепление отсутствует
237	684502.77	4383237.09	Аналитический метод	0.10	Закрепление отсутствует
238	684556.44	4383206.05	Аналитический метод	0.10	Закрепление отсутствует
239	684640.78	4383360.78	Аналитический метод	0.10	Закрепление отсутствует
240	684590.18	4383390.05	Аналитический метод	0.10	Закрепление отсутствует
236	684546.48	4383313.57	Аналитический метод	0.10	Закрепление отсутствует
241	686369.93	4386164.32	Аналитический метод	0.10	Закрепление отсутствует
242	686344.57	4386181.03	Аналитический метод	0.10	Закрепление отсутствует
243	686304.48	4386119.24	Аналитический метод	0.10	Закрепление отсутствует

2. Сведения о характерных точках границ объекта					
Обозначение характерных точек границ	Координаты, м		Метод определения координат характерной точки	Средняя квадратическая погрешность положения характерной точки (Mt), м	Описание обозначения точки на местности (при наличии)
	X	Y			
1	2	3	4	5	6
244	686370.11	4386074.14	Аналитический метод	0.10	Закрепление отсутствует
245	686380.55	4386089.75	Аналитический метод	0.10	Закрепление отсутствует
246	686413.51	4386139.08	Аналитический метод	0.10	Закрепление отсутствует
247	686417.96	4386145.74	Аналитический метод	0.10	Закрепление отсутствует
248	686446.33	4386188.20	Аналитический метод	0.10	Закрепление отсутствует
249	686468.59	4386221.73	Аналитический метод	0.10	Закрепление отсутствует
250	686440.75	4386183.76	Аналитический метод	0.10	Закрепление отсутствует
251	686400.22	4386211.63	Аналитический метод	0.10	Закрепление отсутствует
241	686369.93	4386164.32	Аналитический метод	0.10	Закрепление отсутствует
252	692601.36	4392269.71	Аналитический метод	0.10	Закрепление отсутствует
253	692601.51	4392266.05	Аналитический метод	0.10	Закрепление отсутствует
254	692597.27	4392261.66	Аналитический метод	0.10	Закрепление отсутствует
255	692542.85	4392208.13	Аналитический метод	0.10	Закрепление отсутствует
256	692566.95	4392185.24	Аналитический метод	0.10	Закрепление отсутствует
257	692722.78	4392335.76	Аналитический метод	0.10	Закрепление отсутствует
258	692717.34	4392344.83	Аналитический метод	0.10	Закрепление отсутствует
259	692714.41	4392353.54	Аналитический метод	0.10	Закрепление отсутствует
260	692680.07	4392314.77	Аналитический метод	0.10	Закрепление отсутствует
261	692645.72	4392276.00	Аналитический метод	0.10	Закрепление отсутствует
262	692630.74	4392262.76	Аналитический метод	0.10	Закрепление отсутствует
263	692626.26	4392268.22	Аналитический метод	0.10	Закрепление отсутствует
264	692623.93	4392278.08	Аналитический метод	0.10	Закрепление отсутствует
265	692626.40	4392300.27	Аналитический метод	0.10	Закрепление отсутствует
266	692727.33	4392457.31	Аналитический метод	0.10	Закрепление отсутствует
267	692756.00	4392450.93	Аналитический метод	0.10	Закрепление отсутствует

2. Сведения о характерных точках границ объекта					
Обозначение характерных точек границ	Координаты, м		Метод определения координат характерной точки	Средняя квадратическая погрешность положения характерной точки (Mt), м	Описание обозначения точки на местности (при наличии)
	X	Y			
1	2	3	4	5	6
268	692772.00	4392449.39	Аналитический метод	0.10	Закрепление отсутствует
269	692765.00	4392455.93	Аналитический метод	0.10	Закрепление отсутствует
270	692729.04	4392463.56	Аналитический метод	0.10	Закрепление отсутствует
271	692723.73	4392460.04	Аналитический метод	0.10	Закрепление отсутствует
272	692720.78	4392455.41	Аналитический метод	0.10	Закрепление отсутствует
273	692687.48	4392403.61	Аналитический метод	0.10	Закрепление отсутствует
274	692664.70	4392368.19	Аналитический метод	0.10	Закрепление отсутствует
275	692620.90	4392300.09	Аналитический метод	0.10	Закрепление отсутствует
252	692601.36	4392269.71	Аналитический метод	0.10	Закрепление отсутствует
276	681258.98	4377981.22	Аналитический метод	0.10	Закрепление отсутствует
277	681223.71	4377988.41	Аналитический метод	0.10	Закрепление отсутствует
278	681211.82	4377970.56	Аналитический метод	0.10	Закрепление отсутствует
279	681179.82	4377984.36	Аналитический метод	0.10	Закрепление отсутствует
280	681133.12	4378004.38	Аналитический метод	0.10	Закрепление отсутствует
281	681142.10	4378021.99	Аналитический метод	0.10	Закрепление отсутствует
282	681083.11	4378061.78	Аналитический метод	0.10	Закрепление отсутствует
283	681081.61	4378079.38	Аналитический метод	0.10	Закрепление отсутствует
284	681056.22	4378078.28	Аналитический метод	0.10	Закрепление отсутствует
285	681032.10	4378068.18	Аналитический метод	0.10	Закрепление отсутствует
286	680974.89	4378104.93	Аналитический метод	0.10	Закрепление отсутствует
287	680907.17	4378152.43	Аналитический метод	0.10	Закрепление отсутствует
288	680905.48	4378145.43	Аналитический метод	0.10	Закрепление отсутствует
289	681044.49	4378053.39	Аналитический метод	0.10	Закрепление отсутствует
290	681039.23	4378045.21	Аналитический метод	0.10	Закрепление отсутствует
291	681123.73	4377990.21	Аналитический метод	0.10	Закрепление отсутствует

2. Сведения о характерных точках границ объекта					
Обозначение характерных точек границ	Координаты, м		Метод определения координат характерной точки	Средняя квадратическая погрешность положения характерной точки (Mt), м	Описание обозначения точки на местности (при наличии)
	X	Y			
1	2	3	4	5	6
292	681130.18	4377999.49	Аналитический метод	0.10	Закрепление отсутствует
293	681218.50	4377963.23	Аналитический метод	0.10	Закрепление отсутствует
294	681219.44	4377963.29	Аналитический метод	0.10	Закрепление отсутствует
295	681224.14	4377963.60	Аналитический метод	0.10	Закрепление отсутствует
296	681232.89	4377955.75	Аналитический метод	0.10	Закрепление отсутствует
297	681232.94	4377954.95	Аналитический метод	0.10	Закрепление отсутствует
298	681241.28	4377949.96	Аналитический метод	0.10	Закрепление отсутствует
299	681246.79	4377959.69	Аналитический метод	0.10	Закрепление отсутствует
276	681258.98	4377981.22	Аналитический метод	0.10	Закрепление отсутствует
300	694367.16	4393950.93	Аналитический метод	0.10	Закрепление отсутствует
301	694326.07	4393911.52	Аналитический метод	0.10	Закрепление отсутствует
302	694284.98	4393872.12	Аналитический метод	0.10	Закрепление отсутствует
303	694243.90	4393832.72	Аналитический метод	0.10	Закрепление отсутствует
304	694202.81	4393793.31	Аналитический метод	0.10	Закрепление отсутствует
305	694161.72	4393753.91	Аналитический метод	0.10	Закрепление отсутствует
306	694120.63	4393714.50	Аналитический метод	0.10	Закрепление отсутствует
307	694079.54	4393675.10	Аналитический метод	0.10	Закрепление отсутствует
308	694073.39	4393673.66	Аналитический метод	0.10	Закрепление отсутствует
309	694070.48	4393668.10	Аналитический метод	0.10	Закрепление отсутствует
310	694023.21	4393638.53	Аналитический метод	0.10	Закрепление отсутствует
311	694015.69	4393636.77	Аналитический метод	0.10	Закрепление отсутствует
312	694009.16	4393627.12	Аналитический метод	0.10	Закрепление отсутствует
313	693938.41	4393553.51	Аналитический метод	0.10	Закрепление отсутствует
314	693867.65	4393479.89	Аналитический метод	0.10	Закрепление отсутствует
315	693861.01	4393476.03	Аналитический метод	0.10	Закрепление отсутствует

2. Сведения о характерных точках границ объекта					
Обозначение характерных точек границ	Координаты, м		Метод определения координат характерной точки	Средняя квадратическая погрешность положения характерной точки (Mt), м	Описание обозначения точки на местности (при наличии)
	X	Y			
1	2	3	4	5	6
316	693856.50	4393469.24	Аналитический метод	0.10	Закрепление отсутствует
317	693805.41	4393420.97	Аналитический метод	0.10	Закрепление отсутствует
318	693754.31	4393372.71	Аналитический метод	0.10	Закрепление отсутствует
319	693703.22	4393324.44	Аналитический метод	0.10	Закрепление отсутствует
320	693652.12	4393276.18	Аналитический метод	0.10	Закрепление отсутствует
321	693601.03	4393227.91	Аналитический метод	0.10	Закрепление отсутствует
322	693549.93	4393179.65	Аналитический метод	0.10	Закрепление отсутствует
323	693498.84	4393131.38	Аналитический метод	0.10	Закрепление отсутствует
324	693447.74	4393083.12	Аналитический метод	0.10	Закрепление отсутствует
325	693396.65	4393034.85	Аналитический метод	0.10	Закрепление отсутствует
326	693345.55	4392986.58	Аналитический метод	0.10	Закрепление отсутствует
327	693294.46	4392938.32	Аналитический метод	0.10	Закрепление отсутствует
328	693243.36	4392890.05	Аналитический метод	0.10	Закрепление отсутствует
329	693192.27	4392841.79	Аналитический метод	0.10	Закрепление отсутствует
330	693141.17	4392793.52	Аналитический метод	0.10	Закрепление отсутствует
331	693090.08	4392745.26	Аналитический метод	0.10	Закрепление отсутствует
332	693038.98	4392696.99	Аналитический метод	0.10	Закрепление отсутствует
333	693031.78	4392690.97	Аналитический метод	0.10	Закрепление отсутствует
334	693026.11	4392685.12	Аналитический метод	0.10	Закрепление отсутствует
335	692963.61	4392630.00	Аналитический метод	0.10	Закрепление отсутствует
336	692901.11	4392574.89	Аналитический метод	0.10	Закрепление отсутствует
337	692838.60	4392519.77	Аналитический метод	0.10	Закрепление отсутствует
338	692776.10	4392464.65	Аналитический метод	0.10	Закрепление отсутствует
339	692812.08	4392492.48	Аналитический метод	0.10	Закрепление отсутствует
340	693029.95	4392684.75	Аналитический метод	0.10	Закрепление отсутствует

2. Сведения о характерных точках границ объекта					
Обозначение характерных точек границ	Координаты, м		Метод определения координат характерной точки	Средняя квадратическая погрешность положения характерной точки (Mt), м	Описание обозначения точки на местности (при наличии)
	X	Y			
1	2	3	4	5	6
341	693030.23	4392688.68	Аналитический метод	0.10	Закрепление отсутствует
342	693034.94	4392692.55	Аналитический метод	0.10	Закрепление отсутствует
343	693038.26	4392692.32	Аналитический метод	0.10	Закрепление отсутствует
344	693860.01	4393468.47	Аналитический метод	0.10	Закрепление отсутствует
345	693859.72	4393472.78	Аналитический метод	0.10	Закрепление отсутствует
346	693863.84	4393477.28	Аналитический метод	0.10	Закрепление отсутствует
347	693869.36	4393477.66	Аналитический метод	0.10	Закрепление отсутствует
348	694013.44	4393626.93	Аналитический метод	0.10	Закрепление отсутствует
349	694013.90	4393633.32	Аналитический метод	0.10	Закрепление отсутствует
350	694018.61	4393637.20	Аналитический метод	0.10	Закрепление отсутствует
351	694025.37	4393636.71	Аналитический метод	0.10	Закрепление отсутствует
352	694072.22	4393665.95	Аналитический метод	0.10	Закрепление отсутствует
353	694072.50	4393669.77	Аналитический метод	0.10	Закрепление отсутствует
354	694077.21	4393673.64	Аналитический метод	0.10	Закрепление отсутствует
355	694081.83	4393673.31	Аналитический метод	0.10	Закрепление отсутствует
356	694411.02	4393989.09	Аналитический метод	0.10	Закрепление отсутствует
357	694411.42	4393994.68	Аналитический метод	0.10	Закрепление отсутствует
358	694408.25	4393990.33	Аналитический метод	0.10	Закрепление отсутствует
300	694367.16	4393950.93	Аналитический метод	0.10	Закрепление отсутствует
359	685536.29	4384913.07	Аналитический метод	0.10	Закрепление отсутствует
360	685586.52	4384882.11	Аналитический метод	0.10	Закрепление отсутствует
361	685624.38	4384942.54	Аналитический метод	0.10	Закрепление отсутствует
362	685623.49	4384945.97	Аналитический метод	0.10	Закрепление отсутствует
363	685626.72	4384951.15	Аналитический метод	0.10	Закрепление отсутствует
364	685629.86	4384951.96	Аналитический метод	0.10	Закрепление отсутствует

2. Сведения о характерных точках границ объекта					
Обозначение характерных точек границ	Координаты, м		Метод определения координат характерной точки	Средняя квадратическая погрешность положения характерной точки (Mt), м	Описание обозначения точки на местности (при наличии)
	X	Y			
1	2	3	4	5	6
365	685633.24	4384956.69	Аналитический метод	0.10	Закрепление отсутствует
366	685582.46	4384987.99	Аналитический метод	0.10	Закрепление отсутствует
359	685536.29	4384913.07	Аналитический метод	0.10	Закрепление отсутствует
367	694424.61	4393995.13	Аналитический метод	0.10	Закрепление отсутствует
368	694424.29	4393990.75	Аналитический метод	0.10	Закрепление отсутствует
369	694463.14	4394028.22	Аналитический метод	0.10	Закрепление отсутствует
370	694504.10	4394067.74	Аналитический метод	0.10	Закрепление отсутствует
371	694586.02	4394146.76	Аналитический метод	0.10	Закрепление отсутствует
372	694626.97	4394186.27	Аналитический метод	0.10	Закрепление отсутствует
373	694667.93	4394225.79	Аналитический метод	0.10	Закрепление отсутствует
374	694749.85	4394304.81	Аналитический метод	0.10	Закрепление отсутствует
375	694805.07	4394344.97	Аналитический метод	0.10	Закрепление отсутствует
376	694860.30	4394385.14	Аналитический метод	0.10	Закрепление отсутствует
377	694970.74	4394465.46	Аналитический метод	0.10	Закрепление отсутствует
378	694991.93	4394505.12	Аналитический метод	0.10	Закрепление отсутствует
379	694991.61	4394510.50	Аналитический метод	0.10	Закрепление отсутствует
380	694970.53	4394474.62	Аналитический метод	0.10	Закрепление отсутствует
381	694970.99	4394471.17	Аналитический метод	0.10	Закрепление отсутствует
382	694967.19	4394466.42	Аналитический метод	0.10	Закрепление отсутствует
383	694962.43	4394465.77	Аналитический метод	0.10	Закрепление отсутствует
384	694953.82	4394460.02	Аналитический метод	0.10	Закрепление отсутствует
385	694903.21	4394423.11	Аналитический метод	0.10	Закрепление отсутствует
386	694852.46	4394386.10	Аналитический метод	0.10	Закрепление отсутствует
387	694801.72	4394349.09	Аналитический метод	0.10	Закрепление отсутствует
388	694752.29	4394313.18	Аналитический метод	0.10	Закрепление отсутствует

2. Сведения о характерных точках границ объекта					
Обозначение характерных точек границ	Координаты, м		Метод определения координат характерной точки	Средняя квадратическая погрешность положения характерной точки (Mt), м	Описание обозначения точки на местности (при наличии)
	X	Y			
1	2	3	4	5	6
389	694752.10	4394310.58	Аналитический метод	0.10	Закрепление отсутствует
390	694743.13	4394303.00	Аналитический метод	0.10	Закрепление отсутствует
391	694740.57	4394303.18	Аналитический метод	0.10	Закрепление отсутствует
392	694699.30	4394262.92	Аналитический метод	0.10	Закрепление отсутствует
393	694541.90	4394109.48	Аналитический метод	0.10	Закрепление отсутствует
394	694502.55	4394071.11	Аналитический метод	0.10	Закрепление отсутствует
395	694463.20	4394032.75	Аналитический метод	0.10	Закрепление отсутствует
367	694424.61	4393995.13	Аналитический метод	0.10	Закрепление отсутствует
396	689882.24	4389658.98	Аналитический метод	0.10	Закрепление отсутствует
397	689880.13	4389658.57	Аналитический метод	0.10	Закрепление отсутствует
398	689882.66	4389649.43	Аналитический метод	0.10	Закрепление отсутствует
399	689894.55	4389617.26	Аналитический метод	0.10	Закрепление отсутствует
400	689871.55	4389626.55	Аналитический метод	0.10	Закрепление отсутствует
401	689826.12	4389590.08	Аналитический метод	0.10	Закрепление отсутствует
402	689838.63	4389574.79	Аналитический метод	0.10	Закрепление отсутствует
403	689779.41	4389519.43	Аналитический метод	0.10	Закрепление отсутствует
404	689788.64	4389509.83	Аналитический метод	0.10	Закрепление отсутствует
405	689815.56	4389533.24	Аналитический метод	0.10	Закрепление отсутствует
406	689808.22	4389540.74	Аналитический метод	0.10	Закрепление отсутствует
407	689843.42	4389574.41	Аналитический метод	0.10	Закрепление отсутствует
408	689870.02	4389594.27	Аналитический метод	0.10	Закрепление отсутствует
409	689875.94	4389596.55	Аналитический метод	0.10	Закрепление отсутствует
410	689885.85	4389596.97	Аналитический метод	0.10	Закрепление отсутствует
411	689892.92	4389599.80	Аналитический метод	0.10	Закрепление отсутствует
412	689895.52	4389597.36	Аналитический метод	0.10	Закрепление отсутствует

2. Сведения о характерных точках границ объекта					
Обозначение характерных точек границ	Координаты, м		Метод определения координат характерной точки	Средняя квадратическая погрешность положения характерной точки (Mt), м	Описание обозначения точки на местности (при наличии)
	X	Y			
1	2	3	4	5	6
413	689899.10	4389594.01	Аналитический метод	0.10	Закрепление отсутствует
414	689902.20	4389596.84	Аналитический метод	0.10	Закрепление отсутствует
415	689919.81	4389585.24	Аналитический метод	0.10	Закрепление отсутствует
416	689908.09	4389601.88	Аналитический метод	0.10	Закрепление отсутствует
417	689912.08	4389605.12	Аналитический метод	0.10	Закрепление отсутствует
418	689923.35	4389609.91	Аналитический метод	0.10	Закрепление отсутствует
419	689927.43	4389613.06	Аналитический метод	0.10	Закрепление отсутствует
420	689912.39	4389629.04	Аналитический метод	0.10	Закрепление отсутствует
421	689900.66	4389628.41	Аналитический метод	0.10	Закрепление отсутствует
422	689896.23	4389632.59	Аналитический метод	0.10	Закрепление отсутствует
423	689895.92	4389638.36	Аналитический метод	0.10	Закрепление отсутствует
424	689890.31	4389645.99	Аналитический метод	0.10	Закрепление отсутствует
425	689892.92	4389654.05	Аналитический метод	0.10	Закрепление отсутствует
426	689885.82	4389657.33	Аналитический метод	0.10	Закрепление отсутствует
396	689882.24	4389658.98	Аналитический метод	0.10	Закрепление отсутствует
427	689911.95	4389683.53	Аналитический метод	0.10	Закрепление отсутствует
428	689919.65	4389679.68	Аналитический метод	0.10	Закрепление отсутствует
429	689916.25	4389672.57	Аналитический метод	0.10	Закрепление отсутствует
430	689916.79	4389670.11	Аналитический метод	0.10	Закрепление отсутствует
431	689924.63	4389676.90	Аналитический метод	0.10	Закрепление отсутствует
432	689941.32	4389679.41	Аналитический метод	0.10	Закрепление отсутствует
433	689938.40	4389697.68	Аналитический метод	0.10	Закрепление отсутствует
434	689972.16	4389722.92	Аналитический метод	0.10	Закрепление отсутствует
435	689962.35	4389774.67	Аналитический метод	0.10	Закрепление отсутствует
436	689956.61	4389767.21	Аналитический метод	0.10	Закрепление отсутствует

2. Сведения о характерных точках границ объекта					
Обозначение характерных точек границ	Координаты, м		Метод определения координат характерной точки	Средняя квадратическая погрешность положения характерной точки (Mt), м	Описание обозначения точки на местности (при наличии)
	X	Y			
1	2	3	4	5	6
437	689954.65	4389766.87	Аналитический метод	0.10	Закрепление отсутствует
427	689911.95	4389683.53	Аналитический метод	0.10	Закрепление отсутствует
438	681235.38	4377827.32	Аналитический метод	0.10	Закрепление отсутствует
439	681246.39	4377820.64	Аналитический метод	0.10	Закрепление отсутствует
440	681246.57	4377827.71	Аналитический метод	0.10	Закрепление отсутствует
441	681255.52	4377828.70	Аналитический метод	0.10	Закрепление отсутствует
442	681256.18	4377822.74	Аналитический метод	0.10	Закрепление отсутствует
443	681253.44	4377822.44	Аналитический метод	0.10	Закрепление отсутствует
444	681253.29	4377816.45	Аналитический метод	0.10	Закрепление отсутствует
445	681262.80	4377810.68	Аналитический метод	0.10	Закрепление отсутствует
446	681292.74	4377863.59	Аналитический метод	0.10	Закрепление отсутствует
447	681295.93	4377869.11	Аналитический метод	0.10	Закрепление отсутствует
448	681295.66	4377871.95	Аналитический метод	0.10	Закрепление отсутствует
449	681290.42	4377881.63	Аналитический метод	0.10	Закрепление отсутствует
450	681275.40	4377889.92	Аналитический метод	0.10	Закрепление отсутствует
451	681280.19	4377898.45	Аналитический метод	0.10	Закрепление отсутствует
452	681279.50	4377903.61	Аналитический метод	0.10	Закрепление отсутствует
438	681235.38	4377827.32	Аналитический метод	0.10	Закрепление отсутствует
453	686712.10	4386727.46	Аналитический метод	0.10	Закрепление отсутствует
454	686737.20	4386704.28	Аналитический метод	0.10	Закрепление отсутствует
455	686723.09	4386686.14	Аналитический метод	0.10	Закрепление отсутствует
456	686726.70	4386689.03	Аналитический метод	0.10	Закрепление отсутствует
457	686732.26	4386692.28	Аналитический метод	0.10	Закрепление отсутствует
458	686753.04	4386714.60	Аналитический метод	0.10	Закрепление отсутствует
459	686764.02	4386726.76	Аналитический метод	0.10	Закрепление отсутствует

2. Сведения о характерных точках границ объекта					
Обозначение характерных точек границ	Координаты, м		Метод определения координат характерной точки	Средняя квадратическая погрешность положения характерной точки (Mt), м	Описание обозначения точки на местности (при наличии)
	X	Y			
1	2	3	4	5	6
460	686773.17	4386736.38	Аналитический метод	0.10	Закрепление отсутствует
461	686744.52	4386762.85	Аналитический метод	0.10	Закрепление отсутствует
453	686712.10	4386727.46	Аналитический метод	0.10	Закрепление отсутствует
462	689896.52	4389671.03	Аналитический метод	0.10	Закрепление отсутствует
463	689952.24	4389779.70	Аналитический метод	0.10	Закрепление отсутствует
464	689960.84	4389782.61	Аналитический метод	0.10	Закрепление отсутствует
465	689960.41	4389784.86	Аналитический метод	0.10	Закрепление отсутствует
466	689950.17	4389781.71	Аналитический метод	0.10	Закрепление отсутствует
467	689946.88	4389773.82	Аналитический метод	0.10	Закрепление отсутствует
468	689900.64	4389683.12	Аналитический метод	0.10	Закрепление отсутствует
469	689875.86	4389676.43	Аналитический метод	0.10	Закрепление отсутствует
470	689863.70	4389708.43	Аналитический метод	0.10	Закрепление отсутствует
471	689860.25	4389672.68	Аналитический метод	0.10	Закрепление отсутствует
472	689811.12	4389627.05	Аналитический метод	0.10	Закрепление отсутствует
473	689761.98	4389581.43	Аналитический метод	0.10	Закрепление отсутствует
474	689712.85	4389535.80	Аналитический метод	0.10	Закрепление отсутствует
475	689695.85	4389520.01	Аналитический метод	0.10	Закрепление отсутствует
476	689807.93	4389619.42	Аналитический метод	0.10	Закрепление отсутствует
477	689851.83	4389658.36	Аналитический метод	0.10	Закрепление отсутствует
478	689851.97	4389659.39	Аналитический метод	0.10	Закрепление отсутствует
479	689856.94	4389662.94	Аналитический метод	0.10	Закрепление отсутствует
480	689859.23	4389662.62	Аналитический метод	0.10	Закрепление отсутствует
481	689869.80	4389664.69	Аналитический метод	0.10	Закрепление отсутствует
482	689874.72	4389678.09	Аналитический метод	0.10	Закрепление отсутствует
483	689877.99	4389666.30	Аналитический метод	0.10	Закрепление отсутствует

2. Сведения о характерных точках границ объекта					
Обозначение характерных точек границ	Координаты, м		Метод определения координат характерной точки	Средняя квадратическая погрешность положения характерной точки (Mt), м	Описание обозначения точки на местности (при наличии)
	X	Y			
1	2	3	4	5	6
484	689888.50	4389668.35	Аналитический метод	0.10	Закрепление отсутствует
485	689890.83	4389668.81	Аналитический метод	0.10	Закрепление отсутствует
486	689894.60	4389670.28	Аналитический метод	0.10	Закрепление отсутствует
462	689896.52	4389671.03	Аналитический метод	0.10	Закрепление отсутствует
487	686444.06	4386128.45	Аналитический метод	0.10	Закрепление отсутствует
488	686424.61	4386141.30	Аналитический метод	0.10	Закрепление отсутствует
489	686420.17	4386134.64	Аналитический метод	0.10	Закрепление отсутствует
490	686446.41	4386117.30	Аналитический метод	0.10	Закрепление отсутствует
491	686511.57	4386218.74	Аналитический метод	0.10	Закрепление отсутствует
492	686530.40	4386223.25	Аналитический метод	0.10	Закрепление отсутствует
493	686523.08	4386227.74	Аналитический метод	0.10	Закрепление отсутствует
494	686526.26	4386232.95	Аналитический метод	0.10	Закрепление отсутствует
495	686506.25	4386225.28	Аналитический метод	0.10	Закрепление отсутствует
496	686475.16	4386176.87	Аналитический метод	0.10	Закрепление отсутствует
487	686444.06	4386128.45	Аналитический метод	0.10	Закрепление отсутствует
497	686769.96	4386721.40	Аналитический метод	0.10	Закрепление отсутствует
498	686758.95	4386709.20	Аналитический метод	0.10	Закрепление отсутствует
499	686798.22	4386679.13	Аналитический метод	0.10	Закрепление отсутствует
500	686807.59	4386694.31	Аналитический метод	0.10	Закрепление отсутствует
497	686769.96	4386721.40	Аналитический метод	0.10	Закрепление отсутствует
501	683332.11	4381199.96	Аналитический метод	0.10	Закрепление отсутствует
502	683353.48	4381225.51	Аналитический метод	0.10	Закрепление отсутствует
503	683383.30	4381261.92	Аналитический метод	0.10	Закрепление отсутствует
504	683390.49	4381273.89	Аналитический метод	0.10	Закрепление отсутствует
505	683393.08	4381280.13	Аналитический метод	0.10	Закрепление отсутствует

2. Сведения о характерных точках границ объекта					
Обозначение характерных точек границ	Координаты, м		Метод определения координат характерной точки	Средняя квадратическая погрешность положения характерной точки (Mt), м	Описание обозначения точки на местности (при наличии)
	X	Y			
1	2	3	4	5	6
506	683401.27	4381311.20	Аналитический метод	0.10	Закрепление отсутствует
501	683332.11	4381199.96	Аналитический метод	0.10	Закрепление отсутствует
507	689283.82	4389217.48	Аналитический метод	0.10	Закрепление отсутствует
508	689251.20	4389194.16	Аналитический метод	0.10	Закрепление отсутствует
509	689295.61	4389187.24	Аналитический метод	0.10	Закрепление отсутствует
507	689283.82	4389217.48	Аналитический метод	0.10	Закрепление отсутствует
510	684980.27	4383921.32	Аналитический метод	0.10	Закрепление отсутствует
511	684943.06	4383965.02	Аналитический метод	0.10	Закрепление отсутствует
512	684895.80	4383908.14	Аналитический метод	0.10	Закрепление отсутствует
513	684937.53	4383870.61	Аналитический метод	0.10	Закрепление отсутствует
514	684978.22	4383914.61	Аналитический метод	0.10	Закрепление отсутствует
515	685012.45	4383874.27	Аналитический метод	0.10	Закрепление отсутствует
516	685005.06	4383869.16	Аналитический метод	0.10	Закрепление отсутствует
517	684986.40	4383855.84	Аналитический метод	0.10	Закрепление отсутствует
518	684966.23	4383840.25	Аналитический метод	0.10	Закрепление отсутствует
519	684951.89	4383828.52	Аналитический метод	0.10	Закрепление отсутствует
520	684934.67	4383813.37	Аналитический метод	0.10	Закрепление отсутствует
521	684925.43	4383803.66	Аналитический метод	0.10	Закрепление отсутствует
522	684919.25	4383795.10	Аналитический метод	0.10	Закрепление отсутствует
523	684911.21	4383774.79	Аналитический метод	0.10	Закрепление отсутствует
524	684907.08	4383759.07	Аналитический метод	0.10	Закрепление отсутствует
525	684904.87	4383750.66	Аналитический метод	0.10	Закрепление отсутствует
526	684900.94	4383733.40	Аналитический метод	0.10	Закрепление отсутствует
527	684920.71	4383731.50	Аналитический метод	0.10	Закрепление отсутствует
528	684924.00	4383745.97	Аналитический метод	0.10	Закрепление отсутствует

2. Сведения о характерных точках границ объекта					
Обозначение характерных точек границ	Координаты, м		Метод определения координат характерной точки	Средняя квадратическая погрешность положения характерной точки (Mt), м	Описание обозначения точки на местности (при наличии)
	X	Y			
1	2	3	4	5	6
529	684926.94	4383757.17	Аналитический метод	0.10	Закрепление отсутствует
530	684929.96	4383768.64	Аналитический метод	0.10	Закрепление отсутствует
531	684936.66	4383785.57	Аналитический метод	0.10	Закрепление отсутствует
532	684940.62	4383791.05	Аналитический метод	0.10	Закрепление отсутствует
533	684948.34	4383799.16	Аналитический метод	0.10	Закрепление отсутствует
534	684964.63	4383813.50	Аналитический метод	0.10	Закрепление отсутствует
535	684978.49	4383824.83	Аналитический метод	0.10	Закрепление отсутствует
536	684998.15	4383840.03	Аналитический метод	0.10	Закрепление отсутствует
537	685016.38	4383853.04	Аналитический метод	0.10	Закрепление отсутствует
538	685024.93	4383858.94	Аналитический метод	0.10	Закрепление отсутствует
539	685047.96	4383874.14	Аналитический метод	0.10	Закрепление отсутствует
540	685058.24	4383880.97	Аналитический метод	0.10	Закрепление отсутствует
541	685069.64	4383890.27	Аналитический метод	0.10	Закрепление отсутствует
542	685079.70	4383899.45	Аналитический метод	0.10	Закрепление отсутствует
543	685089.67	4383908.96	Аналитический метод	0.10	Закрепление отсутствует
544	685097.97	4383917.36	Аналитический метод	0.10	Закрепление отсутствует
545	685114.96	4383943.47	Аналитический метод	0.10	Закрепление отсутствует
546	685150.20	4383999.64	Аналитический метод	0.10	Закрепление отсутствует
547	685186.69	4384057.50	Аналитический метод	0.10	Закрепление отсутствует
548	685222.30	4384116.20	Аналитический метод	0.10	Закрепление отсутствует
549	685257.91	4384174.20	Аналитический метод	0.10	Закрепление отсутствует
550	685283.93	4384216.54	Аналитический метод	0.10	Закрепление отсутствует
551	685305.22	4384251.80	Аналитический метод	0.10	Закрепление отсутствует
552	685325.31	4384285.06	Аналитический метод	0.10	Закрепление отсутствует
553	685362.25	4384345.51	Аналитический метод	0.10	Закрепление отсутствует

2. Сведения о характерных точках границ объекта					
Обозначение характерных точек границ	Координаты, м		Метод определения координат характерной точки	Средняя квадратическая погрешность положения характерной точки (Mt), м	Описание обозначения точки на местности (при наличии)
	X	Y			
1	2	3	4	5	6
554	685386.00	4384384.44	Аналитический метод	0.10	Закрепление отсутствует
555	685409.20	4384422.35	Аналитический метод	0.10	Закрепление отсутствует
556	685441.95	4384475.33	Аналитический метод	0.10	Закрепление отсутствует
557	685473.22	4384527.45	Аналитический метод	0.10	Закрепление отсутствует
558	685518.24	4384601.63	Аналитический метод	0.10	Закрепление отсутствует
559	685552.28	4384654.97	Аналитический метод	0.10	Закрепление отсутствует
560	685585.85	4384707.34	Аналитический метод	0.10	Закрепление отсутствует
561	685615.70	4384752.62	Аналитический метод	0.10	Закрепление отсутствует
562	685640.55	4384790.27	Аналитический метод	0.10	Закрепление отсутствует
563	685670.50	4384835.18	Аналитический метод	0.10	Закрепление отсутствует
564	685692.05	4384870.62	Аналитический метод	0.10	Закрепление отсутствует
565	685707.31	4384898.03	Аналитический метод	0.10	Закрепление отсутствует
566	685687.87	4384903.61	Аналитический метод	0.10	Закрепление отсутствует
567	685675.02	4384880.53	Аналитический метод	0.10	Закрепление отсутствует
568	685653.88	4384845.77	Аналитический метод	0.10	Закрепление отсутствует
569	685624.13	4384801.16	Аналитический метод	0.10	Закрепление отсутствует
570	685599.25	4384763.47	Аналитический метод	0.10	Закрепление отсутствует
571	685569.33	4384718.08	Аналитический метод	0.10	Закрепление отсутствует
572	685535.69	4384665.58	Аналитический метод	0.10	Закрепление отсутствует
573	685501.52	4384612.04	Аналитический метод	0.10	Закрепление отсутствует
574	685456.36	4384537.62	Аналитический метод	0.10	Закрепление отсутствует
575	685425.12	4384485.57	Аналитический метод	0.10	Закрепление отсутствует
576	685392.42	4384432.67	Аналитический метод	0.10	Закрепление отсутствует
577	685369.19	4384394.71	Аналитический метод	0.10	Закрепление отсутствует
578	685345.43	4384355.77	Аналитический метод	0.10	Закрепление отсутствует

2. Сведения о характерных точках границ объекта					
Обозначение характерных точек границ	Координаты, м		Метод определения координат характерной точки	Средняя квадратическая погрешность положения характерной точки (Mt), м	Описание обозначения точки на местности (при наличии)
	X	Y			
1	2	3	4	5	6
579	685308.47	4384295.28	Аналитический метод	0.10	Закрепление отсутствует
580	685288.54	4384262.27	Аналитический метод	0.10	Закрепление отсутствует
581	685267.11	4384226.79	Аналитический метод	0.10	Закрепление отсутствует
582	685241.13	4384184.51	Аналитический метод	0.10	Закрепление отсутствует
583	685205.48	4384126.46	Аналитический метод	0.10	Закрепление отсутствует
584	685169.94	4384067.86	Аналитический метод	0.10	Закрепление отсутствует
585	685133.53	4384010.13	Аналитический метод	0.10	Закрепление отсутствует
586	685098.36	4383954.08	Аналитический метод	0.10	Закрепление отсутствует
587	685082.55	4383929.78	Аналитический метод	0.10	Закрепление отсутствует
588	685075.86	4383923.02	Аналитический метод	0.10	Закрепление отсутствует
589	685066.26	4383913.86	Аналитический метод	0.10	Закрепление отсутствует
590	685056.76	4383905.18	Аналитический метод	0.10	Закрепление отсутствует
591	685046.53	4383896.84	Аналитический метод	0.10	Закрепление отсутствует
592	685037.09	4383890.57	Аналитический метод	0.10	Закрепление отсутствует
593	685017.47	4383877.62	Аналитический метод	0.10	Закрепление отсутствует
510	684980.27	4383921.32	Аналитический метод	0.10	Закрепление отсутствует
594	686611.88	4386479.19	Аналитический метод	0.10	Закрепление отсутствует
595	686612.08	4386482.96	Аналитический метод	0.10	Закрепление отсутствует
596	686640.68	4386528.51	Аналитический метод	0.10	Закрепление отсутствует
597	686644.22	4386526.55	Аналитический метод	0.10	Закрепление отсутствует
598	686646.52	4386530.78	Аналитический метод	0.10	Закрепление отсутствует
599	686642.85	4386532.95	Аналитический метод	0.10	Закрепление отсутствует
600	686672.21	4386580.03	Аналитический метод	0.10	Закрепление отсутствует
601	686677.10	4386590.76	Аналитический метод	0.10	Закрепление отсутствует
602	686604.03	4386473.08	Аналитический метод	0.10	Закрепление отсутствует

2. Сведения о характерных точках границ объекта					
Обозначение характерных точек границ	Координаты, м		Метод определения координат характерной точки	Средняя квадратическая погрешность положения характерной точки (Mt), м	Описание обозначения точки на местности (при наличии)
	X	Y			
1	2	3	4	5	6
603	686609.03	4386473.90	Аналитический метод	0.10	Закрепление отсутствует
604	686635.10	4386459.87	Аналитический метод	0.10	Закрепление отсутствует
605	686636.39	4386456.50	Аналитический метод	0.10	Закрепление отсутствует
606	686641.85	4386465.36	Аналитический метод	0.10	Закрепление отсутствует
607	686637.85	4386465.21	Аналитический метод	0.10	Закрепление отсутствует
594	686611.88	4386479.19	Аналитический метод	0.10	Закрепление отсутствует
608	684810.19	4383772.01	Аналитический метод	0.10	Закрепление отсутствует
609	684827.89	4383760.74	Аналитический метод	0.10	Закрепление отсутствует
610	684827.86	4383803.73	Аналитический метод	0.10	Закрепление отсутствует
608	684810.19	4383772.01	Аналитический метод	0.10	Закрепление отсутствует
611	681201.30	4377737.90	Аналитический метод	0.10	Закрепление отсутствует
612	681210.87	4377732.46	Аналитический метод	0.10	Закрепление отсутствует
613	681212.56	4377735.18	Аналитический метод	0.10	Закрепление отсутствует
614	681206.63	4377738.64	Аналитический метод	0.10	Закрепление отсутствует
615	681245.48	4377801.95	Аналитический метод	0.10	Закрепление отсутствует
616	681246.10	4377809.24	Аналитический метод	0.10	Закрепление отсутствует
617	681246.14	4377810.84	Аналитический метод	0.10	Закрепление отсутствует
618	681241.05	4377813.80	Аналитический метод	0.10	Закрепление отсутствует
619	681241.41	4377802.61	Аналитический метод	0.10	Закрепление отсутствует
611	681201.30	4377737.90	Аналитический метод	0.10	Закрепление отсутствует
620	692818.24	4392482.09	Аналитический метод	0.10	Закрепление отсутствует
621	692819.29	4392488.17	Аналитический метод	0.10	Закрепление отсутствует
622	692817.18	4392486.31	Аналитический метод	0.10	Закрепление отсутствует
623	692790.12	4392465.39	Аналитический метод	0.10	Закрепление отсутствует
624	692776.74	4392448.93	Аналитический метод	0.10	Закрепление отсутствует

2. Сведения о характерных точках границ объекта					
Обозначение характерных точек границ	Координаты, м		Метод определения координат характерной точки	Средняя квадратическая погрешность положения характерной точки (Mt), м	Описание обозначения точки на местности (при наличии)
	X	Y			
1	2	3	4	5	6
625	692808.09	4392476.38	Аналитический метод	0.10	Закрепление отсутствует
626	692814.65	4392477.26	Аналитический метод	0.10	Закрепление отсутствует
627	692837.58	4392457.26	Аналитический метод	0.10	Закрепление отсутствует
628	692838.96	4392452.47	Аналитический метод	0.10	Закрепление отсутствует
629	692848.53	4392464.12	Аналитический метод	0.10	Закрепление отсутствует
630	692844.63	4392461.77	Аналитический метод	0.10	Закрепление отсутствует
631	692840.09	4392462.32	Аналитический метод	0.10	Закрепление отсутствует
620	692818.24	4392482.09	Аналитический метод	0.10	Закрепление отсутствует
632	689816.76	4389540.59	Аналитический метод	0.10	Закрепление отсутствует
633	689820.09	4389537.18	Аналитический метод	0.10	Закрепление отсутствует
634	689853.72	4389566.43	Аналитический метод	0.10	Закрепление отсутствует
635	689851.21	4389569.60	Аналитический метод	0.10	Закрепление отсутствует
636	689857.27	4389574.98	Аналитический метод	0.10	Закрепление отсутствует
637	689875.80	4389587.75	Аналитический метод	0.10	Закрепление отсутствует
638	689894.10	4389590.47	Аналитический метод	0.10	Закрепление отсутствует
639	689891.62	4389592.82	Аналитический метод	0.10	Закрепление отсутствует
640	689887.12	4389591.02	Аналитический метод	0.10	Закрепление отсутствует
641	689877.17	4389590.60	Аналитический метод	0.10	Закрепление отсутствует
642	689872.95	4389588.97	Аналитический метод	0.10	Закрепление отсутствует
643	689847.30	4389569.82	Аналитический метод	0.10	Закрепление отсутствует
632	689816.76	4389540.59	Аналитический метод	0.10	Закрепление отсутствует
644	684808.28	4383768.60	Аналитический метод	0.10	Закрепление отсутствует
645	684794.28	4383743.62	Аналитический метод	0.10	Закрепление отсутствует
646	684828.51	4383755.61	Аналитический метод	0.10	Закрепление отсутствует
644	684808.28	4383768.60	Аналитический метод	0.10	Закрепление отсутствует

2. Сведения о характерных точках границ объекта					
Обозначение характерных точек границ	Координаты, м		Метод определения координат характерной точки	Средняя квадратическая погрешность положения характерной точки (Mt), м	Описание обозначения точки на местности (при наличии)
	X	Y			
1	2	3	4	5	6
647	689942.59	4389671.51	Аналитический метод	0.10	Закрепление отсутствует
648	689938.38	4389670.87	Аналитический метод	0.10	Закрепление отсутствует
649	689932.85	4389670.04	Аналитический метод	0.10	Закрепление отсутствует
650	689918.75	4389661.23	Аналитический метод	0.10	Закрепление отсутствует
651	689921.70	4389647.88	Аналитический метод	0.10	Закрепление отсутствует
652	689930.17	4389651.76	Аналитический метод	0.10	Закрепление отсутствует
653	689944.68	4389658.40	Аналитический метод	0.10	Закрепление отсутствует
654	689943.84	4389663.64	Аналитический метод	0.10	Закрепление отсутствует
647	689942.59	4389671.51	Аналитический метод	0.10	Закрепление отсутствует
655	681248.06	4377945.50	Аналитический метод	0.10	Закрепление отсутствует
656	681289.91	4377917.98	Аналитический метод	0.10	Закрепление отсутствует
657	681291.67	4377918.05	Аналитический метод	0.10	Закрепление отсутствует
658	681296.26	4377925.67	Аналитический метод	0.10	Закрепление отсутствует
659	681285.86	4377932.82	Аналитический метод	0.10	Закрепление отсутствует
660	681253.56	4377955.03	Аналитический метод	0.10	Закрепление отсутствует
661	681250.55	4377949.82	Аналитический метод	0.10	Закрепление отсутствует
655	681248.06	4377945.50	Аналитический метод	0.10	Закрепление отсутствует
662	686686.69	4386598.66	Аналитический метод	0.10	Закрепление отсутствует
663	686684.47	4386602.61	Аналитический метод	0.10	Закрепление отсутствует
664	686678.53	4386593.05	Аналитический метод	0.10	Закрепление отсутствует
665	686683.57	4386593.53	Аналитический метод	0.10	Закрепление отсутствует
666	686708.37	4386579.92	Аналитический метод	0.10	Закрепление отсутствует
667	686710.12	4386576.08	Аналитический метод	0.10	Закрепление отсутствует
668	686716.03	4386585.67	Аналитический метод	0.10	Закрепление отсутствует
669	686711.80	4386584.88	Аналитический метод	0.10	Закрепление отсутствует

2. Сведения о характерных точках границ объекта					
Обозначение характерных точек границ	Координаты, м		Метод определения координат характерной точки	Средняя квадратическая погрешность положения характерной точки (Mt), м	Описание обозначения точки на местности (при наличии)
	X	Y			
1	2	3	4	5	6
662	686686.69	4386598.66	Аналитический метод	0.10	Закрепление отсутствует
670	691112.60	4390845.42	Аналитический метод	0.10	Закрепление отсутствует
671	691108.26	4390841.28	Аналитический метод	0.10	Закрепление отсутствует
672	691130.35	4390817.89	Аналитический метод	0.10	Закрепление отсутствует
673	691134.71	4390822.01	Аналитический метод	0.10	Закрепление отсутствует
670	691112.60	4390845.42	Аналитический метод	0.10	Закрепление отсутствует
674	692756.98	4392399.46	Аналитический метод	0.10	Закрепление отсутствует
675	692765.11	4392380.29	Аналитический метод	0.10	Закрепление отсутствует
676	692771.77	4392386.80	Аналитический метод	0.10	Закрепление отсутствует
674	692756.98	4392399.46	Аналитический метод	0.10	Закрепление отсутствует
677	689911.81	4390067.84	Аналитический метод	0.10	Закрепление отсутствует
678	689910.62	4390067.16	Аналитический метод	0.10	Закрепление отсутствует
679	689912.72	4390063.26	Аналитический метод	0.10	Закрепление отсутствует
680	689915.66	4390062.18	Аналитический метод	0.10	Закрепление отсутствует
681	689926.89	4390076.22	Аналитический метод	0.10	Закрепление отсутствует
677	689911.81	4390067.84	Аналитический метод	0.10	Закрепление отсутствует
682	681216.05	4377955.59	Аналитический метод	0.10	Закрепление отсутствует
683	681234.92	4377938.73	Аналитический метод	0.10	Закрепление отсутствует
684	681237.34	4377943.00	Аналитический метод	0.10	Закрепление отсутствует
682	681216.05	4377955.59	Аналитический метод	0.10	Закрепление отсутствует
685	689905.32	4389649.60	Аналитический метод	0.10	Закрепление отсутствует
686	689909.04	4389645.03	Аналитический метод	0.10	Закрепление отсутствует
687	689915.09	4389649.97	Аналитический метод	0.10	Закрепление отсутствует
688	689913.59	4389656.76	Аналитический метод	0.10	Закрепление отсутствует
685	689905.32	4389649.60	Аналитический метод	0.10	Закрепление отсутствует

2. Сведения о характерных точках границ объекта					
Обозначение характерных точек границ	Координаты, м		Метод определения координат характерной точки	Средняя квадратическая погрешность положения характерной точки (Mt), м	Описание обозначения точки на местности (при наличии)
	X	Y			
1	2	3	4	5	6
689	681026.59	4378055.65	Аналитический метод	0.10	Закрепление отсутствует
690	681035.16	4378049.96	Аналитический метод	0.10	Закрепление отсутствует
691	681030.96	4378043.43	Аналитический метод	0.10	Закрепление отсутствует
689	681026.59	4378055.65	Аналитический метод	0.10	Закрепление отсутствует
692	689280.86	4389225.08	Аналитический метод	0.10	Закрепление отсутствует
693	689280.29	4389226.52	Аналитический метод	0.10	Закрепление отсутствует
694	689271.15	4389222.61	Аналитический метод	0.10	Закрепление отсутствует
695	689267.74	4389215.68	Аналитический метод	0.10	Закрепление отсутствует
692	689280.86	4389225.08	Аналитический метод	0.10	Закрепление отсутствует
696	681131.40	4377990.34	Аналитический метод	0.10	Закрепление отсутствует
697	681125.53	4377981.88	Аналитический метод	0.10	Закрепление отсутствует
698	681136.17	4377988.38	Аналитический метод	0.10	Закрепление отсутствует
696	681131.40	4377990.34	Аналитический метод	0.10	Закрепление отсутствует
699	685715.60	4384903.71	Аналитический метод	0.10	Закрепление отсутствует
700	685723.61	4384917.97	Аналитический метод	0.10	Закрепление отсутствует
701	685724.26	4384921.74	Аналитический метод	0.10	Закрепление отсутствует
702	685713.89	4384902.97	Аналитический метод	0.10	Закрепление отсутствует
699	685715.60	4384903.71	Аналитический метод	0.10	Закрепление отсутствует
703	686763.98	4386610.09	Аналитический метод	0.10	Закрепление отсутствует
704	686739.87	4386570.98	Аналитический метод	0.10	Закрепление отсутствует
705	686733.96	4386561.39	Аналитический метод	0.10	Закрепление отсутствует
706	686712.07	4386525.90	Аналитический метод	0.10	Закрепление отсутствует
707	686716.19	4386521.79	Аналитический метод	0.10	Закрепление отсутствует
708	686690.32	4386480.45	Аналитический метод	0.10	Закрепление отсутствует
709	686683.47	4386479.51	Аналитический метод	0.10	Закрепление отсутствует

2. Сведения о характерных точках границ объекта					
Обозначение характерных точек границ	Координаты, м		Метод определения координат характерной точки	Средняя квадратическая погрешность положения характерной точки (Mt), м	Описание обозначения точки на местности (при наличии)
	X	Y			
1	2	3	4	5	6
710	686667.41	4386453.46	Аналитический метод	0.10	Закрепление отсутствует
711	686665.68	4386450.65	Аналитический метод	0.10	Закрепление отсутствует
712	686660.23	4386441.81	Аналитический метод	0.10	Закрепление отсутствует
713	686642.56	4386413.14	Аналитический метод	0.10	Закрепление отсутствует
714	686617.70	4386372.83	Аналитический метод	0.10	Закрепление отсутствует
715	686592.85	4386332.52	Аналитический метод	0.10	Закрепление отсутствует
716	686571.64	4386298.12	Аналитический метод	0.10	Закрепление отсутствует
717	686567.88	4386257.89	Аналитический метод	0.10	Закрепление отсутствует
718	686569.41	4386260.38	Аналитический метод	0.10	Закрепление отсутствует
719	686596.19	4386302.83	Аналитический метод	0.10	Закрепление отсутствует
720	686611.48	4386327.12	Аналитический метод	0.10	Закрепление отсутствует
721	686634.61	4386364.54	Аналитический метод	0.10	Закрепление отсутствует
722	686653.86	4386395.81	Аналитический метод	0.10	Закрепление отсутствует
723	686673.54	4386426.29	Аналитический метод	0.10	Закрепление отсутствует
724	686690.98	4386454.17	Аналитический метод	0.10	Закрепление отсутствует
725	686708.81	4386484.21	Аналитический метод	0.10	Закрепление отсутствует
726	686722.48	4386506.44	Аналитический метод	0.10	Закрепление отсутствует
727	686740.83	4386535.19	Аналитический метод	0.10	Закрепление отсутствует
728	686759.78	4386567.32	Аналитический метод	0.10	Закрепление отсутствует
729	686781.08	4386606.24	Аналитический метод	0.10	Закрепление отсутствует
730	686803.13	4386643.55	Аналитический метод	0.10	Закрепление отсутствует
731	686807.51	4386648.80	Аналитический метод	0.10	Закрепление отсутствует
703	686763.98	4386610.09	Аналитический метод	0.10	Закрепление отсутствует
732	697394.36	4396654.03	Аналитический метод	0.10	Закрепление отсутствует
733	697367.91	4396628.94	Аналитический метод	0.10	Закрепление отсутствует

2. Сведения о характерных точках границ объекта					
Обозначение характерных точек границ	Координаты, м		Метод определения координат характерной точки	Средняя квадратическая погрешность положения характерной точки (Mt), м	Описание обозначения точки на местности (при наличии)
	X	Y			
1	2	3	4	5	6
734	697330.99	4396593.87	Аналитический метод	0.10	Закрепление отсутствует
735	697294.06	4396558.80	Аналитический метод	0.10	Закрепление отсутствует
736	697257.13	4396523.72	Аналитический метод	0.10	Закрепление отсутствует
737	697220.20	4396488.65	Аналитический метод	0.10	Закрепление отсутствует
738	697183.28	4396453.58	Аналитический метод	0.10	Закрепление отсутствует
739	697072.49	4396348.37	Аналитический метод	0.10	Закрепление отсутствует
740	697035.57	4396313.30	Аналитический метод	0.10	Закрепление отсутствует
741	696924.78	4396208.09	Аналитический метод	0.10	Закрепление отсутствует
742	696914.13	4396197.97	Аналитический метод	0.10	Закрепление отсутствует
743	696887.86	4396173.02	Аналитический метод	0.10	Закрепление отсутствует
744	696850.93	4396137.95	Аналитический метод	0.10	Закрепление отсутствует
745	696814.07	4396102.95	Аналитический метод	0.10	Закрепление отсутствует
746	696764.88	4396055.55	Аналитический метод	0.10	Закрепление отсутствует
747	696666.36	4395960.63	Аналитический метод	0.10	Закрепление отсутствует
748	696617.09	4395913.17	Аналитический метод	0.10	Закрепление отсутствует
749	696567.83	4395865.71	Аналитический метод	0.10	Закрепление отсутствует
750	696518.57	4395818.24	Аналитический метод	0.10	Закрепление отсутствует
751	696496.07	4395796.57	Аналитический метод	0.10	Закрепление отсутствует
752	696469.31	4395770.78	Аналитический метод	0.10	Закрепление отсутствует
753	696420.04	4395723.32	Аналитический метод	0.10	Закрепление отсутствует
754	696321.52	4395628.40	Аналитический метод	0.10	Закрепление отсутствует
755	696272.25	4395580.94	Аналитический метод	0.10	Закрепление отсутствует
756	696222.99	4395533.47	Аналитический метод	0.10	Закрепление отсутствует
757	696173.73	4395486.01	Аналитический метод	0.10	Закрепление отсутствует
758	696124.46	4395438.55	Аналитический метод	0.10	Закрепление отсутствует

2. Сведения о характерных точках границ объекта					
Обозначение характерных точек границ	Координаты, м		Метод определения координат характерной точки	Средняя квадратическая погрешность положения характерной точки (Mt), м	Описание обозначения точки на местности (при наличии)
	X	Y			
1	2	3	4	5	6
759	696075.20	4395391.09	Аналитический метод	0.10	Закрепление отсутствует
760	696026.09	4395343.78	Аналитический метод	0.10	Закрепление отсутствует
761	695988.61	4395306.53	Аналитический метод	0.10	Закрепление отсутствует
762	695950.98	4395269.14	Аналитический метод	0.10	Закрепление отсутствует
763	695939.10	4395257.34	Аналитический метод	0.10	Закрепление отсутствует
764	695764.49	4395310.49	Аналитический метод	0.10	Закрепление отсутствует
765	695599.10	4395157.17	Аналитический метод	0.10	Закрепление отсутствует
766	695322.21	4394865.25	Аналитический метод	0.10	Закрепление отсутствует
767	695316.26	4394858.98	Аналитический метод	0.10	Закрепление отсутствует
768	695309.25	4394853.94	Аналитический метод	0.10	Закрепление отсутствует
769	695159.96	4394746.80	Аналитический метод	0.10	Закрепление отсутствует
770	695119.33	4394677.84	Аналитический метод	0.10	Закрепление отсутствует
771	695123.37	4394676.47	Аналитический метод	0.10	Закрепление отсутствует
772	695141.58	4394707.50	Аналитический метод	0.10	Закрепление отсутствует
773	695163.25	4394744.41	Аналитический метод	0.10	Закрепление отсутствует
774	695241.17	4394800.29	Аналитический метод	0.10	Закрепление отсутствует
775	695280.13	4394828.22	Аналитический метод	0.10	Закрепление отсутствует
776	695319.09	4394856.16	Аналитический метод	0.10	Закрепление отсутствует
777	695354.52	4394893.51	Аналитический метод	0.10	Закрепление отсутствует
778	695389.95	4394930.85	Аналитический метод	0.10	Закрепление отсутствует
779	695425.38	4394968.20	Аналитический метод	0.10	Закрепление отсутствует
780	695460.81	4395005.54	Аналитический метод	0.10	Закрепление отсутствует
781	695496.23	4395042.89	Аналитический метод	0.10	Закрепление отсутствует
782	695531.66	4395080.23	Аналитический метод	0.10	Закрепление отсутствует
783	695567.09	4395117.58	Аналитический метод	0.10	Закрепление отсутствует

2. Сведения о характерных точках границ объекта					
Обозначение характерных точек границ	Координаты, м		Метод определения координат характерной точки	Средняя квадратическая погрешность положения характерной точки (Mt), м	Описание обозначения точки на местности (при наличии)
	X	Y			
1	2	3	4	5	6
784	695602.52	4395154.92	Аналитический метод	0.10	Закрепление отсутствует
785	695643.54	4395192.92	Аналитический метод	0.10	Закрепление отсутствует
786	695684.56	4395230.91	Аналитический метод	0.10	Закрепление отсутствует
787	695725.58	4395268.91	Аналитический метод	0.10	Закрепление отсутствует
788	695766.60	4395306.90	Аналитический метод	0.10	Закрепление отсутствует
789	695848.04	4395282.17	Аналитический метод	0.10	Закрепление отсутствует
790	695929.48	4395257.43	Аналитический метод	0.10	Закрепление отсутствует
791	695908.12	4395236.58	Аналитический метод	0.10	Закрепление отсутствует
792	695881.40	4395210.49	Аналитический метод	0.10	Закрепление отсутствует
793	695830.80	4395159.04	Аналитический метод	0.10	Закрепление отсутствует
794	695796.51	4395124.39	Аналитический метод	0.10	Закрепление отсутствует
795	695741.27	4395067.98	Аналитический метод	0.10	Закрепление отсутствует
796	695741.21	4395067.92	Аналитический метод	0.10	Закрепление отсутствует
797	695671.11	4394999.88	Аналитический метод	0.10	Закрепление отсутствует
798	695651.35	4394980.99	Аналитический метод	0.10	Закрепление отсутствует
799	695609.12	4394943.66	Аналитический метод	0.10	Закрепление отсутствует
800	695562.17	4394900.01	Аналитический метод	0.10	Закрепление отсутствует
801	695519.96	4394857.44	Аналитический метод	0.10	Закрепление отсутствует
802	695499.43	4394837.93	Аналитический метод	0.10	Закрепление отсутствует
803	695499.38	4394837.88	Аналитический метод	0.10	Закрепление отсутствует
804	695477.76	4394817.33	Аналитический метод	0.10	Закрепление отсутствует
805	695380.66	4394737.27	Аналитический метод	0.10	Закрепление отсутствует
806	695332.10	4394697.23	Аналитический метод	0.10	Закрепление отсутствует
807	695283.55	4394657.20	Аналитический метод	0.10	Закрепление отсутствует
808	695247.40	4394629.96	Аналитический метод	0.10	Закрепление отсутствует

2. Сведения о характерных точках границ объекта					
Обозначение характерных точек границ	Координаты, м		Метод определения координат характерной точки	Средняя квадратическая погрешность положения характерной точки (Mt), м	Описание обозначения точки на местности (при наличии)
	X	Y			
1	2	3	4	5	6
809	695236.80	4394621.97	Аналитический метод	0.10	Закрепление отсутствует
810	695211.24	4394602.71	Аналитический метод	0.10	Закрепление отсутствует
811	695176.80	4394572.89	Аналитический метод	0.10	Закрепление отсутствует
812	695142.35	4394543.06	Аналитический метод	0.10	Закрепление отсутствует
813	695111.90	4394518.73	Аналитический метод	0.10	Закрепление отсутствует
814	695081.44	4394494.39	Аналитический метод	0.10	Закрепление отсутствует
815	695059.04	4394477.93	Аналитический метод	0.10	Закрепление отсутствует
816	695026.06	4394452.88	Аналитический метод	0.10	Закрепление отсутствует
817	695022.74	4394506.35	Аналитический метод	0.10	Закрепление отсутствует
818	695071.76	4394589.11	Аналитический метод	0.10	Закрепление отсутствует
819	695075.08	4394593.26	Аналитический метод	0.10	Закрепление отсутствует
820	695071.32	4394596.36	Аналитический метод	0.10	Закрепление отсутствует
821	695019.76	4394508.85	Аналитический метод	0.10	Закрепление отсутствует
822	695023.78	4394441.46	Аналитический метод	0.10	Закрепление отсутствует
823	694960.64	4394394.15	Аналитический метод	0.10	Закрепление отсутствует
824	694909.57	4394355.87	Аналитический метод	0.10	Закрепление отсутствует
825	694858.49	4394317.60	Аналитический метод	0.10	Закрепление отсутствует
826	694808.71	4394280.30	Аналитический метод	0.10	Закрепление отсутствует
827	694755.53	4394229.87	Аналитический метод	0.10	Закрепление отсутствует
828	694701.17	4394178.33	Аналитический метод	0.10	Закрепление отсутствует
829	694646.82	4394126.79	Аналитический метод	0.10	Закрепление отсутствует
830	694538.10	4394023.71	Аналитический метод	0.10	Закрепление отсутствует
831	694483.75	4393972.17	Аналитический метод	0.10	Закрепление отсутствует
832	694375.03	4393869.09	Аналитический метод	0.10	Закрепление отсутствует
833	694320.68	4393817.55	Аналитический метод	0.10	Закрепление отсутствует

2. Сведения о характерных точках границ объекта					
Обозначение характерных точек границ	Координаты, м		Метод определения координат характерной точки	Средняя квадратическая погрешность положения характерной точки (Mt), м	Описание обозначения точки на местности (при наличии)
	X	Y			
1	2	3	4	5	6
834	694211.96	4393714.47	Аналитический метод	0.10	Закрепление отсутствует
835	694157.61	4393662.93	Аналитический метод	0.10	Закрепление отсутствует
836	694048.89	4393559.85	Аналитический метод	0.10	Закрепление отсутствует
837	693994.54	4393508.31	Аналитический метод	0.10	Закрепление отсутствует
838	693885.82	4393405.23	Аналитический метод	0.10	Закрепление отсутствует
839	693831.47	4393353.69	Аналитический метод	0.10	Закрепление отсутствует
840	693722.75	4393250.61	Аналитический метод	0.10	Закрепление отсутствует
841	693668.40	4393199.07	Аналитический метод	0.10	Закрепление отсутствует
842	693614.04	4393147.52	Аналитический метод	0.10	Закрепление отсутствует
843	693559.68	4393095.98	Аналитический метод	0.10	Закрепление отсутствует
844	693505.33	4393044.44	Аналитический метод	0.10	Закрепление отсутствует
845	693450.97	4392992.90	Аналитический метод	0.10	Закрепление отсутствует
846	693396.62	4392941.36	Аналитический метод	0.10	Закрепление отсутствует
847	693287.90	4392838.28	Аналитический метод	0.10	Закрепление отсутствует
848	693233.55	4392786.74	Аналитический метод	0.10	Закрепление отсутствует
849	693124.83	4392683.66	Аналитический метод	0.10	Закрепление отсутствует
850	693070.44	4392632.09	Аналитический метод	0.10	Закрепление отсутствует
851	693015.22	4392580.08	Аналитический метод	0.10	Закрепление отсутствует
852	693011.54	4392567.57	Аналитический метод	0.10	Закрепление отсутствует
853	692923.03	4392486.30	Аналитический метод	0.10	Закрепление отсутствует
854	692872.02	4392439.46	Аналитический метод	0.10	Закрепление отсутствует
855	692859.92	4392430.47	Аналитический метод	0.10	Закрепление отсутствует
856	692828.15	4392400.96	Аналитический метод	0.10	Закрепление отсутствует
857	692773.05	4392349.78	Аналитический метод	0.10	Закрепление отсутствует
858	692774.11	4392328.68	Аналитический метод	0.10	Закрепление отсутствует

2. Сведения о характерных точках границ объекта					
Обозначение характерных точек границ	Координаты, м		Метод определения координат характерной точки	Средняя квадратическая погрешность положения характерной точки (Mt), м	Описание обозначения точки на местности (при наличии)
	X	Y			
1	2	3	4	5	6
859	692780.38	4392334.96	Аналитический метод	0.10	Закрепление отсутствует
860	692812.12	4392365.66	Аналитический метод	0.10	Закрепление отсутствует
861	692845.57	4392397.61	Аналитический метод	0.10	Закрепление отсутствует
862	692911.78	4392459.31	Аналитический метод	0.10	Закрепление отсутствует
863	692930.76	4392478.11	Аналитический метод	0.10	Закрепление отсутствует
864	692994.04	4392540.79	Аналитический метод	0.10	Закрепление отсутствует
865	693047.34	4392590.13	Аналитический метод	0.10	Закрепление отсутствует
866	693091.07	4392633.50	Аналитический метод	0.10	Закрепление отсутствует
867	693149.56	4392688.18	Аналитический метод	0.10	Закрепление отсутствует
868	693221.69	4392757.24	Аналитический метод	0.10	Закрепление отсутствует
869	693292.99	4392825.21	Аналитический метод	0.10	Закрепление отсутствует
870	693356.48	4392884.95	Аналитический метод	0.10	Закрепление отсутствует
871	693394.20	4392919.63	Аналитический метод	0.10	Закрепление отсутствует
872	693431.92	4392954.30	Аналитический метод	0.10	Закрепление отсутствует
873	693514.42	4393032.26	Аналитический метод	0.10	Закрепление отсутствует
874	693554.58	4393069.73	Аналитический метод	0.10	Закрепление отсутствует
875	693594.73	4393107.20	Аналитический метод	0.10	Закрепление отсутствует
876	693636.74	4393147.86	Аналитический метод	0.10	Закрепление отсутствует
877	693678.75	4393188.51	Аналитический метод	0.10	Закрепление отсутствует
878	693774.29	4393279.49	Аналитический метод	0.10	Закрепление отсутствует
879	693850.25	4393351.27	Аналитический метод	0.10	Закрепление отсутствует
880	693937.67	4393433.47	Аналитический метод	0.10	Закрепление отсутствует
881	693983.38	4393476.14	Аналитический метод	0.10	Закрепление отсутствует
882	694029.09	4393518.80	Аналитический метод	0.10	Закрепление отсутствует
883	694069.03	4393556.55	Аналитический метод	0.10	Закрепление отсутствует

2. Сведения о характерных точках границ объекта					
Обозначение характерных точек границ	Координаты, м		Метод определения координат характерной точки	Средняя квадратическая погрешность положения характерной точки (Mt), м	Описание обозначения точки на местности (при наличии)
	X	Y			
1	2	3	4	5	6
884	694108.96	4393594.30	Аналитический метод	0.10	Закрепление отсутствует
885	694159.05	4393642.61	Аналитический метод	0.10	Закрепление отсутствует
886	694209.13	4393690.91	Аналитический метод	0.10	Закрепление отсутствует
887	694269.69	4393750.90	Аналитический метод	0.10	Закрепление отсутствует
888	694317.49	4393796.58	Аналитический метод	0.10	Закрепление отсутствует
889	694365.28	4393842.25	Аналитический метод	0.10	Закрепление отсутствует
890	694449.22	4393922.57	Аналитический метод	0.10	Закрепление отсутствует
891	694495.73	4393965.83	Аналитический метод	0.10	Закрепление отсутствует
892	694542.24	4394009.08	Аналитический метод	0.10	Закрепление отсутствует
893	694588.96	4394052.97	Аналитический метод	0.10	Закрепление отсутствует
894	694635.68	4394096.85	Аналитический метод	0.10	Закрепление отсутствует
895	694674.49	4394134.74	Аналитический метод	0.10	Закрепление отсутствует
896	694713.29	4394172.63	Аналитический метод	0.10	Закрепление отсутствует
897	694734.32	4394193.47	Аналитический метод	0.10	Закрепление отсутствует
898	694770.97	4394227.96	Аналитический метод	0.10	Закрепление отсутствует
899	694818.48	4394271.84	Аналитический метод	0.10	Закрепление отсутствует
900	694843.76	4394293.06	Аналитический метод	0.10	Закрепление отсутствует
901	694867.86	4394311.45	Аналитический метод	0.10	Закрепление отсутствует
902	694878.78	4394318.56	Аналитический метод	0.10	Закрепление отсутствует
903	694908.32	4394338.87	Аналитический метод	0.10	Закрепление отсутствует
904	694965.87	4394385.08	Аналитический метод	0.10	Закрепление отсутствует
905	695022.06	4394425.37	Аналитический метод	0.10	Закрепление отсутствует
906	695070.81	4394462.12	Аналитический метод	0.10	Закрепление отсутствует
907	695093.43	4394478.75	Аналитический метод	0.10	Закрепление отсутствует
908	695154.95	4394527.92	Аналитический метод	0.10	Закрепление отсутствует

2. Сведения о характерных точках границ объекта					
Обозначение характерных точек границ	Координаты, м		Метод определения координат характерной точки	Средняя квадратическая погрешность положения характерной точки (Mt), м	Описание обозначения точки на местности (при наличии)
	X	Y			
1	2	3	4	5	6
909	695223.63	4394587.38	Аналитический метод	0.10	Закрепление отсутствует
910	695249.04	4394606.53	Аналитический метод	0.10	Закрепление отсутствует
911	695295.75	4394641.73	Аналитический метод	0.10	Закрепление отсутствует
912	695344.52	4394681.94	Аналитический метод	0.10	Закрепление отсутствует
913	695393.29	4394722.16	Аналитический метод	0.10	Закрепление отсутствует
914	695490.83	4394802.58	Аналитический метод	0.10	Закрепление отсутствует
915	695513.32	4394823.95	Аналитический метод	0.10	Закрепление отсутствует
916	695533.74	4394843.36	Аналитический метод	0.10	Закрепление отсутствует
917	695575.88	4394885.85	Аналитический метод	0.10	Закрепление отсутствует
918	695622.36	4394929.06	Аналитический метод	0.10	Закрепление отсутствует
919	695664.68	4394966.48	Аналитический метод	0.10	Закрепление отсутствует
920	695684.77	4394985.69	Аналитический метод	0.10	Закрепление отсутствует
921	695755.11	4395053.96	Аналитический метод	0.10	Закрепление отсутствует
922	695810.55	4395110.57	Аналитический метод	0.10	Закрепление отсутствует
923	695844.83	4395145.21	Аналитический метод	0.10	Закрепление отсутствует
924	695895.48	4395196.71	Аналитический метод	0.10	Закрепление отсутствует
925	695921.49	4395223.42	Аналитический метод	0.10	Закрепление отсутствует
926	695962.10	4395265.11	Аналитический метод	0.10	Закрепление отсутствует
927	696031.72	4395334.83	Аналитический метод	0.10	Закрепление отсутствует
928	696073.52	4395372.00	Аналитический метод	0.10	Закрепление отсутствует
929	696115.32	4395409.16	Аналитический метод	0.10	Закрепление отсутствует
930	696178.81	4395469.18	Аналитический метод	0.10	Закрепление отсутствует
931	696269.53	4395553.22	Аналитический метод	0.10	Закрепление отсутствует
932	696285.66	4395568.46	Аналитический метод	0.10	Закрепление отсутствует
933	696330.14	4395612.20	Аналитический метод	0.10	Закрепление отсутствует

2. Сведения о характерных точках границ объекта					
Обозначение характерных точек границ	Координаты, м		Метод определения координат характерной точки	Средняя квадратическая погрешность положения характерной точки (Mt), м	Описание обозначения точки на местности (при наличии)
	X	Y			
1	2	3	4	5	6
934	696391.19	4395672.46	Аналитический метод	0.10	Закрепление отсутствует
935	696431.49	4395713.07	Аналитический метод	0.10	Закрепление отсутствует
936	696471.79	4395753.67	Аналитический метод	0.10	Закрепление отсутствует
937	696505.78	4395786.86	Аналитический метод	0.10	Закрепление отсутствует
938	696546.60	4395826.71	Аналитический метод	0.10	Закрепление отсутствует
939	696581.26	4395861.07	Аналитический метод	0.10	Закрепление отсутствует
940	696615.91	4395895.43	Аналитический метод	0.10	Закрепление отсутствует
941	696649.57	4395928.18	Аналитический метод	0.10	Закрепление отсутствует
942	696683.22	4395960.93	Аналитический метод	0.10	Закрепление отсутствует
943	696717.43	4395994.27	Аналитический метод	0.10	Закрепление отсутствует
944	696751.63	4396027.60	Аналитический метод	0.10	Закрепление отсутствует
945	696787.57	4396062.27	Аналитический метод	0.10	Закрепление отсутствует
946	696823.51	4396096.93	Аналитический метод	0.10	Закрепление отсутствует
947	696858.39	4396130.71	Аналитический метод	0.10	Закрепление отсутствует
948	696893.26	4396164.49	Аналитический метод	0.10	Закрепление отсутствует
949	696921.07	4396189.87	Аналитический метод	0.10	Закрепление отсутствует
950	696928.80	4396196.92	Аналитический метод	0.10	Закрепление отсутствует
951	696964.33	4396229.34	Аналитический метод	0.10	Закрепление отсутствует
952	697018.33	4396276.91	Аналитический метод	0.10	Закрепление отсутствует
953	697063.39	4396316.50	Аналитический метод	0.10	Закрепление отсутствует
954	697108.44	4396356.09	Аналитический метод	0.10	Закрепление отсутствует
955	697146.16	4396393.40	Аналитический метод	0.10	Закрепление отсутствует
956	697183.87	4396430.70	Аналитический метод	0.10	Закрепление отсутствует
957	697217.23	4396463.59	Аналитический метод	0.10	Закрепление отсутствует
958	697250.58	4396496.48	Аналитический метод	0.10	Закрепление отсутствует

2. Сведения о характерных точках границ объекта					
Обозначение характерных точек границ	Координаты, м		Метод определения координат характерной точки	Средняя квадратическая погрешность положения характерной точки (Mt), м	Описание обозначения точки на местности (при наличии)
	X	Y			
1	2	3	4	5	6
959	697284.51	4396530.74	Аналитический метод	0.10	Закрепление отсутствует
960	697318.43	4396565.00	Аналитический метод	0.10	Закрепление отсутствует
961	697392.49	4396634.80	Аналитический метод	0.10	Закрепление отсутствует
962	697397.19	4396640.19	Аналитический метод	0.10	Закрепление отсутствует
732	697394.36	4396654.03	Аналитический метод	0.10	Закрепление отсутствует
963	690005.87	4389796.78	Аналитический метод	0.10	Закрепление отсутствует
964	690012.69	4389800.54	Аналитический метод	0.10	Закрепление отсутствует
965	690073.13	4389859.08	Аналитический метод	0.10	Закрепление отсутствует
966	690137.18	4389921.12	Аналитический метод	0.10	Закрепление отсутствует
967	690265.30	4390045.18	Аналитический метод	0.10	Закрепление отсутствует
968	690329.35	4390107.21	Аналитический метод	0.10	Закрепление отсутствует
969	690393.41	4390169.25	Аналитический метод	0.10	Закрепление отсутствует
970	690457.46	4390231.28	Аналитический метод	0.10	Закрепление отсутствует
971	690521.55	4390293.33	Аналитический метод	0.10	Закрепление отсутствует
972	690584.79	4390353.59	Аналитический метод	0.10	Закрепление отсутствует
973	690648.02	4390413.83	Аналитический метод	0.10	Закрепление отсутствует
974	690711.24	4390474.07	Аналитический метод	0.10	Закрепление отсутствует
975	690774.47	4390534.31	Аналитический метод	0.10	Закрепление отсутствует
976	690837.69	4390594.54	Аналитический метод	0.10	Закрепление отсутствует
977	690900.92	4390654.78	Аналитический метод	0.10	Закрепление отсутствует
978	690964.14	4390715.02	Аналитический метод	0.10	Закрепление отсутствует
979	691027.37	4390775.26	Аналитический метод	0.10	Закрепление отсутствует
980	691090.59	4390835.50	Аналитический метод	0.10	Закрепление отсутствует
981	691102.74	4390847.07	Аналитический метод	0.10	Закрепление отсутствует
982	691153.81	4390895.74	Аналитический метод	0.10	Закрепление отсутствует

2. Сведения о характерных точках границ объекта					
Обозначение характерных точек границ	Координаты, м		Метод определения координат характерной точки	Средняя квадратическая погрешность положения характерной точки (Mt), м	Описание обозначения точки на местности (при наличии)
	X	Y			
1	2	3	4	5	6
983	691217.04	4390955.98	Аналитический метод	0.10	Закрепление отсутствует
984	691280.26	4391016.22	Аналитический метод	0.10	Закрепление отсутствует
985	691343.49	4391076.45	Аналитический метод	0.10	Закрепление отсутствует
986	691406.71	4391136.69	Аналитический метод	0.10	Закрепление отсутствует
987	691469.94	4391196.93	Аналитический метод	0.10	Закрепление отсутствует
988	691596.38	4391317.41	Аналитический метод	0.10	Закрепление отсутствует
989	691659.61	4391377.65	Аналитический метод	0.10	Закрепление отсутствует
990	691722.83	4391437.89	Аналитический метод	0.10	Закрепление отсутствует
991	691786.06	4391498.13	Аналитический метод	0.10	Закрепление отсутствует
992	691849.28	4391558.36	Аналитический метод	0.10	Закрепление отсутствует
993	691912.51	4391618.60	Аналитический метод	0.10	Закрепление отсутствует
994	691975.73	4391678.84	Аналитический метод	0.10	Закрепление отсутствует
995	692038.96	4391739.08	Аналитический метод	0.10	Закрепление отсутствует
996	692165.40	4391859.56	Аналитический метод	0.10	Закрепление отсутствует
997	692228.63	4391919.80	Аналитический метод	0.10	Закрепление отсутствует
998	692291.85	4391980.04	Аналитический метод	0.10	Закрепление отсутствует
999	692355.08	4392040.27	Аналитический метод	0.10	Закрепление отсутствует
1000	692418.30	4392100.51	Аналитический метод	0.10	Закрепление отсутствует
1001	692481.53	4392160.75	Аналитический метод	0.10	Закрепление отсутствует
1002	692537.33	4392213.92	Аналитический метод	0.10	Закрепление отсутствует
1003	692588.45	4392264.21	Аналитический метод	0.10	Закрепление отсутствует
1004	692588.33	4392266.61	Аналитический метод	0.10	Закрепление отсутствует
1005	692551.82	4392231.74	Аналитический метод	0.10	Закрепление отсутствует
1006	692483.01	4392166.15	Аналитический метод	0.10	Закрепление отсутствует
1007	692442.35	4392127.42	Аналитический метод	0.10	Закрепление отсутствует

2. Сведения о характерных точках границ объекта					
Обозначение характерных точек границ	Координаты, м		Метод определения координат характерной точки	Средняя квадратическая погрешность положения характерной точки (Mt), м	Описание обозначения точки на местности (при наличии)
	X	Y			
1	2	3	4	5	6
1008	692401.69	4392088.68	Аналитический метод	0.10	Закрепление отсутствует
1009	692320.37	4392011.22	Аналитический метод	0.10	Закрепление отсутствует
1010	692279.71	4391972.48	Аналитический метод	0.10	Закрепление отсутствует
1011	692239.05	4391933.75	Аналитический метод	0.10	Закрепление отсутствует
1012	692198.39	4391895.01	Аналитический метод	0.10	Закрепление отсутствует
1013	692157.73	4391856.28	Аналитический метод	0.10	Закрепление отсутствует
1014	692117.06	4391817.55	Аналитический метод	0.10	Закрепление отсутствует
1015	692076.40	4391778.81	Аналитический метод	0.10	Закрепление отсутствует
1016	691995.08	4391701.35	Аналитический метод	0.10	Закрепление отсутствует
1017	691954.42	4391662.61	Аналитический метод	0.10	Закрепление отсутствует
1018	691913.76	4391623.88	Аналитический метод	0.10	Закрепление отсутствует
1019	691873.10	4391585.14	Аналитический метод	0.10	Закрепление отсутствует
1020	691791.78	4391507.68	Аналитический метод	0.10	Закрепление отсутствует
1021	691751.12	4391468.94	Аналитический метод	0.10	Закрепление отсутствует
1022	691669.80	4391391.48	Аналитический метод	0.10	Закрепление отсутствует
1023	691629.14	4391352.74	Аналитический метод	0.10	Закрепление отсутствует
1024	691588.48	4391314.01	Аналитический метод	0.10	Закрепление отсутствует
1025	691547.82	4391275.27	Аналитический метод	0.10	Закрепление отсутствует
1026	691507.16	4391236.54	Аналитический метод	0.10	Закрепление отсутствует
1027	691466.49	4391197.81	Аналитический метод	0.10	Закрепление отсутствует
1028	691425.83	4391159.07	Аналитический метод	0.10	Закрепление отсутствует
1029	691344.51	4391081.61	Аналитический метод	0.10	Закрепление отсутствует
1030	691303.85	4391042.87	Аналитический метод	0.10	Закрепление отсутствует
1031	691263.19	4391004.14	Аналитический метод	0.10	Закрепление отсутствует
1032	691222.53	4390965.40	Аналитический метод	0.10	Закрепление отсутствует

2. Сведения о характерных точках границ объекта					
Обозначение характерных точек границ	Координаты, м		Метод определения координат характерной точки	Средняя квадратическая погрешность положения характерной точки (Mt), м	Описание обозначения точки на местности (при наличии)
	X	Y			
1	2	3	4	5	6
1033	691181.87	4390926.67	Аналитический метод	0.10	Закрепление отсутствует
1034	691141.10	4390969.26	Аналитический метод	0.10	Закрепление отсутствует
1035	691101.64	4390931.67	Аналитический метод	0.10	Закрепление отсутствует
1036	691062.19	4390894.07	Аналитический метод	0.10	Закрепление отсутствует
1037	691022.73	4390856.48	Аналитический метод	0.10	Закрепление отсутствует
1038	690983.27	4390818.88	Аналитический метод	0.10	Закрепление отсутствует
1039	691023.87	4390775.65	Аналитический метод	0.10	Закрепление отсутствует
1040	690992.65	4390745.92	Аналитический метод	0.10	Закрепление отсутствует
1041	690961.43	4390716.20	Аналитический метод	0.10	Закрепление отсутствует
1042	690898.99	4390656.74	Аналитический метод	0.10	Закрепление отсутствует
1043	690867.77	4390627.02	Аналитический метод	0.10	Закрепление отсутствует
1044	690805.33	4390567.56	Аналитический метод	0.10	Закрепление отсутствует
1045	690774.11	4390537.84	Аналитический метод	0.10	Закрепление отсутствует
1046	690742.88	4390508.11	Аналитический метод	0.10	Закрепление отсутствует
1047	690680.44	4390448.65	Аналитический метод	0.10	Закрепление отсутствует
1048	690649.22	4390418.93	Аналитический метод	0.10	Закрепление отсутствует
1049	690586.78	4390359.47	Аналитический метод	0.10	Закрепление отсутствует
1050	690555.56	4390329.75	Аналитический метод	0.10	Закрепление отсутствует
1051	690524.34	4390300.02	Аналитический метод	0.10	Закрепление отсутствует
1052	690519.50	4390297.12	Аналитический метод	0.10	Закрепление отсутствует
1053	690513.31	4390289.37	Аналитический метод	0.10	Закрепление отсутствует
1054	690482.04	4390259.10	Аналитический метод	0.10	Закрепление отсутствует
1055	690450.76	4390228.82	Аналитический метод	0.10	Закрепление отсутствует
1056	690419.49	4390198.55	Аналитический метод	0.10	Закрепление отсутствует
1057	690388.21	4390168.28	Аналитический метод	0.10	Закрепление отсутствует

2. Сведения о характерных точках границ объекта					
Обозначение характерных точек границ	Координаты, м		Метод определения координат характерной точки	Средняя квадратическая погрешность положения характерной точки (Mt), м	Описание обозначения точки на местности (при наличии)
	X	Y			
1	2	3	4	5	6
1058	690356.94	4390138.00	Аналитический метод	0.10	Закрепление отсутствует
1059	690325.66	4390107.73	Аналитический метод	0.10	Закрепление отсутствует
1060	690294.39	4390077.45	Аналитический метод	0.10	Закрепление отсутствует
1061	690263.11	4390047.18	Аналитический метод	0.10	Закрепление отсутствует
1062	690231.84	4390016.91	Аналитический метод	0.10	Закрепление отсутствует
1063	690200.56	4389986.63	Аналитический метод	0.10	Закрепление отсутствует
1064	690169.29	4389956.36	Аналитический метод	0.10	Закрепление отсутствует
1065	690138.01	4389926.09	Аналитический метод	0.10	Закрепление отсутствует
1066	690106.74	4389895.81	Аналитический метод	0.10	Закрепление отсутствует
1067	690075.46	4389865.54	Аналитический метод	0.10	Закрепление отсутствует
1068	690044.19	4389835.26	Аналитический метод	0.10	Закрепление отсутствует
1069	690012.91	4389804.99	Аналитический метод	0.10	Закрепление отсутствует
1070	690006.03	4389801.32	Аналитический метод	0.10	Закрепление отсутствует
1071	690000.66	4389798.22	Аналитический метод	0.10	Закрепление отсутствует
1072	689980.73	4389791.32	Аналитический метод	0.10	Закрепление отсутствует
1073	689971.96	4389837.60	Аналитический метод	0.10	Закрепление отсутствует
1074	689963.18	4389883.89	Аналитический метод	0.10	Закрепление отсутствует
1075	689954.41	4389930.17	Аналитический метод	0.10	Закрепление отсутствует
1076	689945.63	4389976.45	Аналитический метод	0.10	Закрепление отсутствует
1077	689928.35	4390064.95	Аналитический метод	0.10	Закрепление отсутствует
1078	689932.02	4390069.40	Аналитический метод	0.10	Закрепление отсутствует
1079	689931.05	4390071.81	Аналитический метод	0.10	Закрепление отсутствует
1080	689922.89	4390061.61	Аналитический метод	0.10	Закрепление отсутствует
1081	689919.85	4390057.81	Аналитический метод	0.10	Закрепление отсутствует
1082	689928.35	4390010.85	Аналитический метод	0.10	Закрепление отсутствует

2. Сведения о характерных точках границ объекта					
Обозначение характерных точек границ	Координаты, м		Метод определения координат характерной точки	Средняя квадратическая погрешность положения характерной точки (Mt), м	Описание обозначения точки на местности (при наличии)
	X	Y			
1	2	3	4	5	6
1083	689945.77	4389919.50	Аналитический метод	0.10	Закрепление отсутствует
1084	689943.11	4389919.00	Аналитический метод	0.10	Закрепление отсутствует
1085	689955.61	4389853.11	Аналитический метод	0.10	Закрепление отсутствует
1086	689968.64	4389784.38	Аналитический метод	0.10	Закрепление отсутствует
1087	689975.47	4389786.65	Аналитический метод	0.10	Закрепление отсутствует
1088	689981.25	4389788.58	Аналитический метод	0.10	Закрепление отсутствует
963	690005.87	4389796.78	Аналитический метод	0.10	Закрепление отсутствует
1089	692663.39	4392219.35	Аналитический метод	0.10	Закрепление отсутствует
1090	692712.55	4392267.37	Аналитический метод	0.10	Закрепление отсутствует
1091	692722.86	4392277.55	Аналитический метод	0.10	Закрепление отсутствует
1092	692725.36	4392297.67	Аналитический метод	0.10	Закрепление отсутствует
1093	692641.89	4392218.70	Аналитический метод	0.10	Закрепление отсутствует
1094	692586.40	4392165.10	Аналитический метод	0.10	Закрепление отсутствует
1095	692543.30	4392123.46	Аналитический метод	0.10	Закрепление отсутствует
1096	692483.22	4392065.44	Аналитический метод	0.10	Закрепление отсутствует
1097	692423.15	4392007.41	Аналитический метод	0.10	Закрепление отсутствует
1098	692363.07	4391949.39	Аналитический метод	0.10	Закрепление отсутствует
1099	692302.99	4391891.36	Аналитический метод	0.10	Закрепление отсутствует
1100	692242.91	4391833.34	Аналитический метод	0.10	Закрепление отсутствует
1101	692182.83	4391775.31	Аналитический метод	0.10	Закрепление отсутствует
1102	692122.64	4391717.18	Аналитический метод	0.10	Закрепление отсутствует
1103	692078.06	4391675.05	Аналитический метод	0.10	Закрепление отсутствует
1104	691588.89	4391212.72	Аналитический метод	0.10	Закрепление отсутствует
1105	691544.41	4391170.69	Аналитический метод	0.10	Закрепление отсутствует
1106	691499.94	4391128.66	Аналитический метод	0.10	Закрепление отсутствует

2. Сведения о характерных точках границ объекта					
Обозначение характерных точек границ	Координаты, м		Метод определения координат характерной точки	Средняя квадратическая погрешность положения характерной точки (Mt), м	Описание обозначения точки на местности (при наличии)
	X	Y			
1	2	3	4	5	6
1107	691455.47	4391086.64	Аналитический метод	0.10	Закрепление отсутствует
1108	691233.12	4390876.49	Аналитический метод	0.10	Закрепление отсутствует
1109	691188.65	4390834.45	Аналитический метод	0.10	Закрепление отсутствует
1110	691153.94	4390801.66	Аналитический метод	0.10	Закрепление отсутствует
1111	691144.19	4390792.44	Аналитический метод	0.10	Закрепление отсутствует
1112	691099.71	4390750.40	Аналитический метод	0.10	Закрепление отсутствует
1113	690877.36	4390540.25	Аналитический метод	0.10	Закрепление отсутствует
1114	690832.88	4390498.22	Аналитический метод	0.10	Закрепление отсутствует
1115	690743.94	4390414.16	Аналитический метод	0.10	Закрепление отсутствует
1116	690699.56	4390372.22	Аналитический метод	0.10	Закрепление отсутствует
1117	690658.78	4390332.98	Аналитический метод	0.10	Закрепление отсутствует
1118	690617.91	4390293.66	Аналитический метод	0.10	Закрепление отсутствует
1119	690577.03	4390254.34	Аналитический метод	0.10	Закрепление отсутствует
1120	690495.29	4390175.70	Аналитический метод	0.10	Закрепление отсутствует
1121	690454.41	4390136.38	Аналитический метод	0.10	Закрепление отсутствует
1122	690413.54	4390097.07	Аналитический метод	0.10	Закрепление отсутствует
1123	690372.67	4390057.75	Аналитический метод	0.10	Закрепление отсутствует
1124	690331.79	4390018.43	Аналитический метод	0.10	Закрепление отсутствует
1125	690250.05	4389939.79	Аналитический метод	0.10	Закрепление отсутствует
1126	690209.17	4389900.47	Аналитический метод	0.10	Закрепление отсутствует
1127	690127.43	4389821.83	Аналитический метод	0.10	Закрепление отсутствует
1128	690086.55	4389782.51	Аналитический метод	0.10	Закрепление отсутствует
1129	690044.43	4389741.99	Аналитический метод	0.10	Закрепление отсутствует
1130	690018.82	4389722.84	Аналитический метод	0.10	Закрепление отсутствует
1131	689982.45	4389695.65	Аналитический метод	0.10	Закрепление отсутствует

2. Сведения о характерных точках границ объекта					
Обозначение характерных точек границ	Координаты, м		Метод определения координат характерной точки	Средняя квадратическая погрешность положения характерной точки (Mt), м	Описание обозначения точки на местности (при наличии)
	X	Y			
1	2	3	4	5	6
1132	689983.71	4389688.82	Аналитический метод	0.10	Закрепление отсутствует
1133	689979.68	4389685.16	Аналитический метод	0.10	Закрепление отсутствует
1134	690013.56	4389690.24	Аналитический метод	0.10	Закрепление отсутствует
1135	690012.89	4389694.74	Аналитический метод	0.10	Закрепление отсутствует
1136	690028.61	4389710.16	Аналитический метод	0.10	Закрепление отсутствует
1137	690055.26	4389735.84	Аналитический метод	0.10	Закрепление отсутствует
1138	690092.91	4389771.47	Аналитический метод	0.10	Закрепление отсутствует
1139	690166.37	4389843.09	Аналитический метод	0.10	Закрепление отсутствует
1140	690196.69	4389872.07	Аналитический метод	0.10	Закрепление отсутствует
1141	690236.03	4389909.27	Аналитический метод	0.10	Закрепление отсутствует
1142	690275.37	4389946.46	Аналитический метод	0.10	Закрепление отсутствует
1143	690348.19	4390016.76	Аналитический метод	0.10	Закрепление отсутствует
1144	690385.80	4390052.96	Аналитический метод	0.10	Закрепление отсутствует
1145	690423.41	4390089.15	Аналитический метод	0.10	Закрепление отсутствует
1146	690459.95	4390123.69	Аналитический метод	0.10	Закрепление отсутствует
1147	690496.48	4390158.22	Аналитический метод	0.10	Закрепление отсутствует
1148	690533.14	4390195.06	Аналитический метод	0.10	Закрепление отсутствует
1149	690569.79	4390231.89	Аналитический метод	0.10	Закрепление отсутствует
1150	690611.97	4390272.02	Аналитический метод	0.10	Закрепление отсутствует
1151	690654.14	4390312.15	Аналитический метод	0.10	Закрепление отсутствует
1152	690695.69	4390351.47	Аналитический метод	0.10	Закрепление отсутствует
1153	690732.37	4390386.54	Аналитический метод	0.10	Закрепление отсутствует
1154	690779.43	4390430.98	Аналитический метод	0.10	Закрепление отсутствует
1155	690826.48	4390475.41	Аналитический метод	0.10	Закрепление отсутствует
1156	690895.46	4390541.61	Аналитический метод	0.10	Закрепление отсутствует

2. Сведения о характерных точках границ объекта					
Обозначение характерных точек границ	Координаты, м		Метод определения координат характерной точки	Средняя квадратическая погрешность положения характерной точки (Mt), м	Описание обозначения точки на местности (при наличии)
	X	Y			
1	2	3	4	5	6
1157	690971.44	4390613.15	Аналитический метод	0.10	Закрепление отсутствует
1158	691000.72	4390641.49	Аналитический метод	0.10	Закрепление отсутствует
1159	691029.99	4390669.82	Аналитический метод	0.10	Закрепление отсутствует
1160	691071.33	4390706.81	Аналитический метод	0.10	Закрепление отсутствует
1161	691112.66	4390743.80	Аналитический метод	0.10	Закрепление отсутствует
1162	691153.30	4390781.24	Аналитический метод	0.10	Закрепление отсутствует
1163	691193.94	4390818.67	Аналитический метод	0.10	Закрепление отсутствует
1164	691230.36	4390853.40	Аналитический метод	0.10	Закрепление отсутствует
1165	691266.78	4390888.12	Аналитический метод	0.10	Закрепление отсутствует
1166	691303.58	4390922.55	Аналитический метод	0.10	Закрепление отсутствует
1167	691340.37	4390956.98	Аналитический метод	0.10	Закрепление отсутствует
1168	691387.75	4391002.30	Аналитический метод	0.10	Закрепление отсутствует
1169	691435.12	4391047.62	Аналитический метод	0.10	Закрепление отсутствует
1170	691514.02	4391123.28	Аналитический метод	0.10	Закрепление отсутствует
1171	691585.65	4391191.65	Аналитический метод	0.10	Закрепление отсутствует
1172	691610.49	4391215.97	Аналитический метод	0.10	Закрепление отсутствует
1173	691668.13	4391274.25	Аналитический метод	0.10	Закрепление отсутствует
1174	691723.40	4391324.20	Аналитический метод	0.10	Закрепление отсутствует
1175	691756.98	4391356.49	Аналитический метод	0.10	Закрепление отсутствует
1176	691790.80	4391387.99	Аналитический метод	0.10	Закрепление отсутствует
1177	691824.62	4391419.48	Аналитический метод	0.10	Закрепление отсутствует
1178	691874.14	4391464.63	Аналитический метод	0.10	Закрепление отсутствует
1179	691908.07	4391497.56	Аналитический метод	0.10	Закрепление отсутствует
1180	691942.00	4391530.48	Аналитический метод	0.10	Закрепление отсутствует
1181	691980.52	4391566.69	Аналитический метод	0.10	Закрепление отсутствует

2. Сведения о характерных точках границ объекта					
Обозначение характерных точек границ	Координаты, м		Метод определения координат характерной точки	Средняя квадратическая погрешность положения характерной точки (Mt), м	Описание обозначения точки на местности (при наличии)
	X	Y			
1	2	3	4	5	6
1182	692019.05	4391602.90	Аналитический метод	0.10	Закрепление отсутствует
1183	692096.09	4391675.31	Аналитический метод	0.10	Закрепление отсутствует
1184	692168.74	4391742.18	Аналитический метод	0.10	Закрепление отсутствует
1185	692229.49	4391797.17	Аналитический метод	0.10	Закрепление отсутствует
1186	692262.94	4391829.25	Аналитический метод	0.10	Закрепление отсутствует
1187	692314.26	4391883.74	Аналитический метод	0.10	Закрепление отсутствует
1188	692365.57	4391938.23	Аналитический метод	0.10	Закрепление отсутствует
1189	692389.92	4391960.21	Аналитический метод	0.10	Закрепление отсутствует
1190	692440.66	4392008.39	Аналитический метод	0.10	Закрепление отсутствует
1191	692495.64	4392056.49	Аналитический метод	0.10	Закрепление отсутствует
1192	692546.94	4392105.96	Аналитический метод	0.10	Закрепление отсутствует
1193	692598.23	4392155.42	Аналитический метод	0.10	Закрепление отсутствует
1194	692652.09	4392208.26	Аналитический метод	0.10	Закрепление отсутствует
1089	692663.39	4392219.35	Аналитический метод	0.10	Закрепление отсутствует
1195	681298.34	4377879.61	Аналитический метод	0.10	Закрепление отсутствует
1196	681294.86	4377886.04	Аналитический метод	0.10	Закрепление отсутствует
1197	681287.29	4377890.21	Аналитический метод	0.10	Закрепление отсутствует
1198	681286.39	4377897.16	Аналитический метод	0.10	Закрепление отсутствует
1199	681293.12	4377908.73	Аналитический метод	0.10	Закрепление отсутствует
1200	681291.93	4377910.28	Аналитический метод	0.10	Закрепление отсутствует
1201	681293.17	4377912.10	Аналитический метод	0.10	Закрепление отсутствует
1202	681295.22	4377912.18	Аналитический метод	0.10	Закрепление отсутствует
1203	681296.35	4377911.66	Аналитический метод	0.10	Закрепление отсутствует
1204	681304.04	4377906.31	Аналитический метод	0.10	Закрепление отсутствует
1205	681316.92	4377889.39	Аналитический метод	0.10	Закрепление отсутствует

2. Сведения о характерных точках границ объекта					
Обозначение характерных точек границ	Координаты, м		Метод определения координат характерной точки	Средняя квадратическая погрешность положения характерной точки (Mt), м	Описание обозначения точки на местности (при наличии)
	X	Y			
1	2	3	4	5	6
1206	681308.01	4377874.01	Аналитический метод	0.10	Закрепление отсутствует
1195	681298.34	4377879.61	Аналитический метод	0.10	Закрепление отсутствует
1207	689982.71	4389780.64	Аналитический метод	0.10	Закрепление отсутствует
1208	690014.64	4389791.30	Аналитический метод	0.10	Закрепление отсутствует
1209	690026.27	4389763.37	Аналитический метод	0.10	Закрепление отсутствует
1210	689990.98	4389736.99	Аналитический метод	0.10	Закрепление отсутствует
1211	689985.63	4389732.99	Аналитический метод	0.10	Закрепление отсутствует
1212	689979.29	4389728.25	Аналитический метод	0.10	Закрепление отсутствует
1213	689970.15	4389776.45	Аналитический метод	0.10	Закрепление отсутствует
1214	689976.97	4389778.73	Аналитический метод	0.10	Закрепление отсутствует
1207	689982.71	4389780.64	Аналитический метод	0.10	Закрепление отсутствует
1215	689996.94	4389679.65	Аналитический метод	0.10	Закрепление отсутствует
1216	689970.28	4389675.66	Аналитический метод	0.10	Закрепление отсутствует
1217	689972.95	4389658.96	Аналитический метод	0.10	Закрепление отсутствует
1215	689996.94	4389679.65	Аналитический метод	0.10	Закрепление отсутствует
1218	689900.23	4389655.77	Аналитический метод	0.10	Закрепление отсутствует
1219	689911.63	4389665.64	Аналитический метод	0.10	Закрепление отсутствует
1220	689910.82	4389669.33	Аналитический метод	0.10	Закрепление отсутствует
1221	689905.94	4389671.78	Аналитический метод	0.10	Закрепление отсутствует
1222	689901.31	4389662.67	Аналитический метод	0.10	Закрепление отсутствует
1223	689894.26	4389660.04	Аналитический метод	0.10	Закрепление отсутствует
1224	689898.35	4389658.15	Аналитический метод	0.10	Закрепление отсутствует
1218	689900.23	4389655.77	Аналитический метод	0.10	Закрепление отсутствует

3. Сведения о характерных точках части (частей) границы объекта

Обозначение характерных точек части границы	Координаты, м		Метод определения координат характерной точки	Средняя квадратическая погрешность положения характерной точки (Mt), м	Описание обозначения точки на местности (при наличии)
	X	Y			
1	2	3	4	5	6
-	-	-	-	-	-

Раздел 3

Сведения о местоположении измененных (уточненных) границ объекта

1. Система координат -

2. Сведения о характерных точках границ объекта

Обозначение характерных точек границ	Существующие координаты, м		Измененные (уточненные) координаты, м		Метод определения координат характерной точки	Средняя квадратическая погрешность положения характерной точки (Mt), м	Описание обозначения точки на местности (при наличии)
	X	Y	X	Y			
1	2	3	4	5	6	7	8
-	-	-	-	-	-	-	

3. Сведения о характерных точках части (частей) границы объекта

Обозначение характерных точек части границы	Существующие координаты, м		Измененные (уточненные) координаты, м		Метод определения координат характерной точки	Средняя квадратическая погрешность положения характерной точки (Mt), м	Описание обозначения точки на местности (при наличии)
	X	Y	X	Y			
1	2	3	4	5	6	7	8
-	-	-	-	-	-	-	

Раздел 4
Схема расположения границ публичного сервитута
Обзорная схема

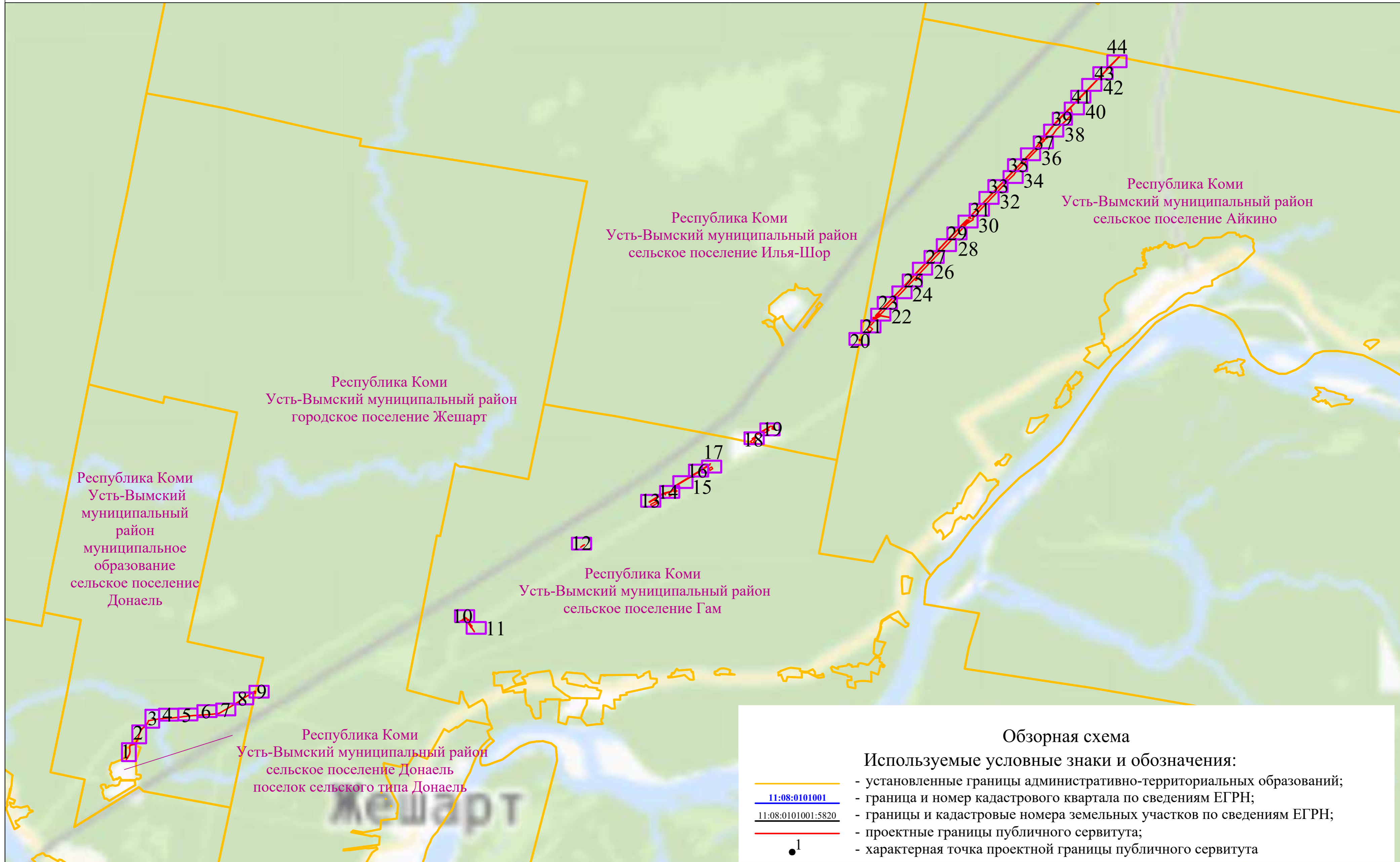



Схема расположения границ публичного сервитута

11:08:2501001

Республика Коми
Усть-Вымский муниципальный район
сельское поселение Донаель

Республика Коми
Усть-Вымский муниципальный район
сельское поселение Донаель
поселок сельского типа Донаель

11:08:0000000:63

11:08:2501001:523

90 89
91 88

92 93

94 95

96 97

98 99

100 101
102 103

104 105

106 107

108 109

110 111

77 78

79 80

81 82

83 84

85 86

87 88

89 90

91 92

93 94

95 96

97 98

99 100

101 102

103 104

105 106

107 108

109 110

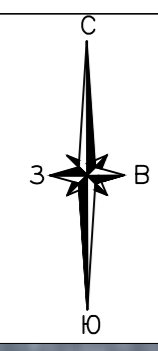
111 112



Республика Коми
Усть-Вымский муниципальный район
сельское поселение Донаель



Раздел 4
Схема расположения границ публичного сервитута



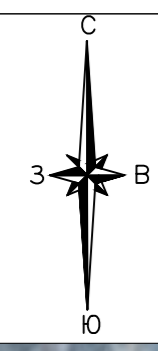
Республика Коми
Усть-Вымский муниципальный район
сельское поселение Донаель



Используемые условные знаки и обозначения представлены на обзорной схеме

Масштаб 1:1000

Раздел 4
Схема расположения границ публичного сервитута



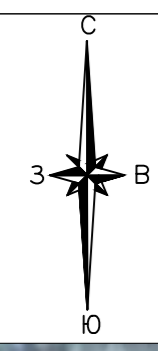
Республика Коми
Усть-Вымский муниципальный район
сельское поселение Донаель



Используемые условные знаки и обозначения представлены на обзорной схеме

Масштаб 1:1000

Раздел 4
Схема расположения границ публичного сервитута



Республика Коми
Усть-Вымский муниципальный район
сельское поселение Донаель

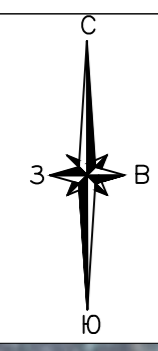
11:08:0101001



Используемые условные знаки и обозначения представлены на обзорной схеме

Масштаб 1:1000

Раздел 4
Схема расположения границ публичного сервитута

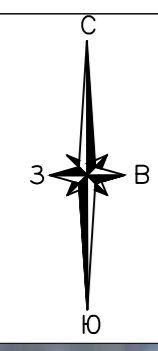


Республика Коми
Усть-Вымский муниципальный район
сельское поселение Донаель

11:08:0101001

11:08:0000000:63

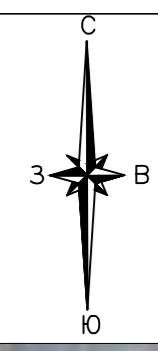
Раздел 4
Схема расположения границ публичного сервитута



Республика Коми
Усть-Вымский муниципальный район
сельское поселение Донаель

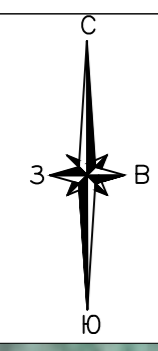
11:08:0101001

Раздел 4
Схема расположения границ публичного сервитута

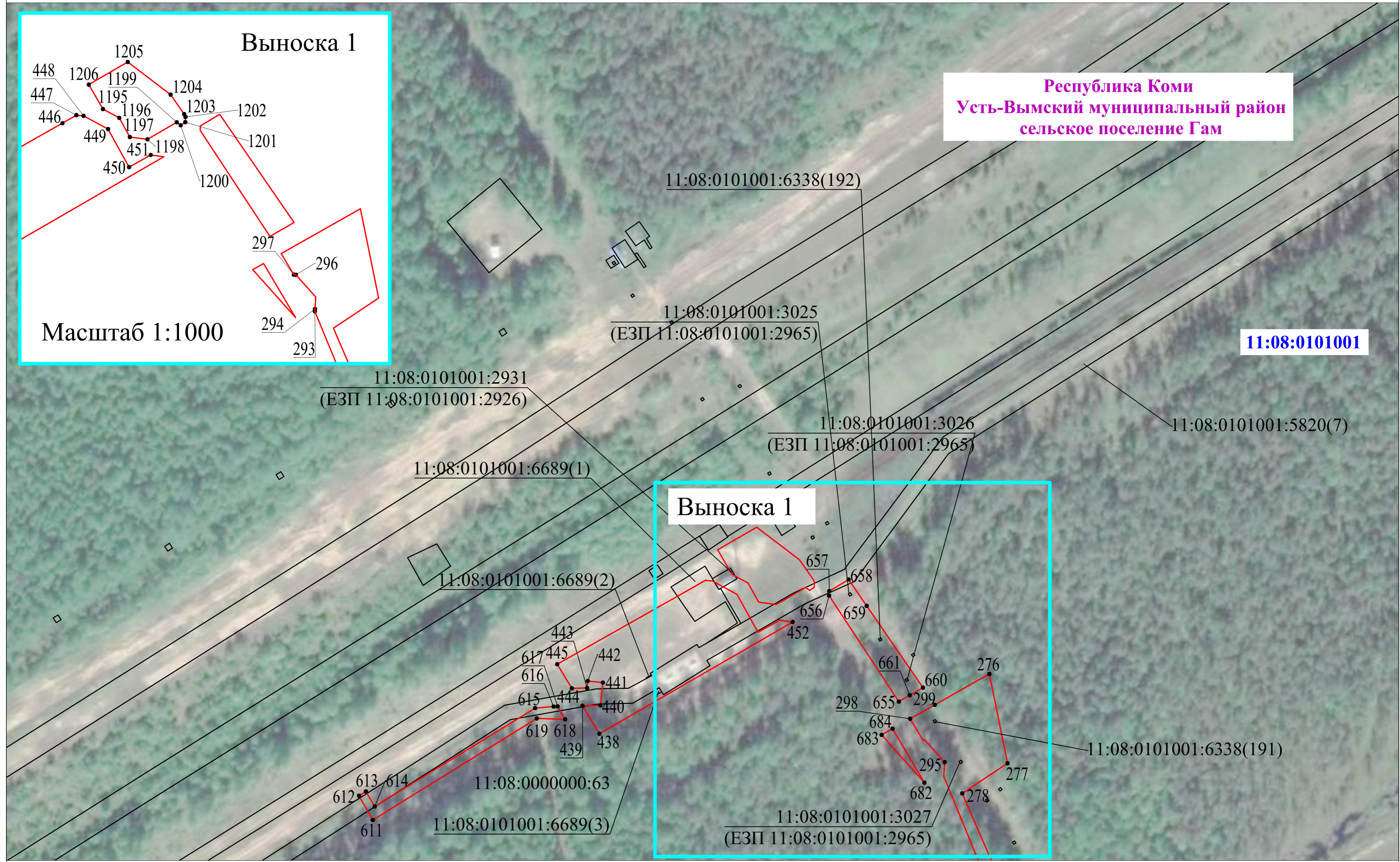
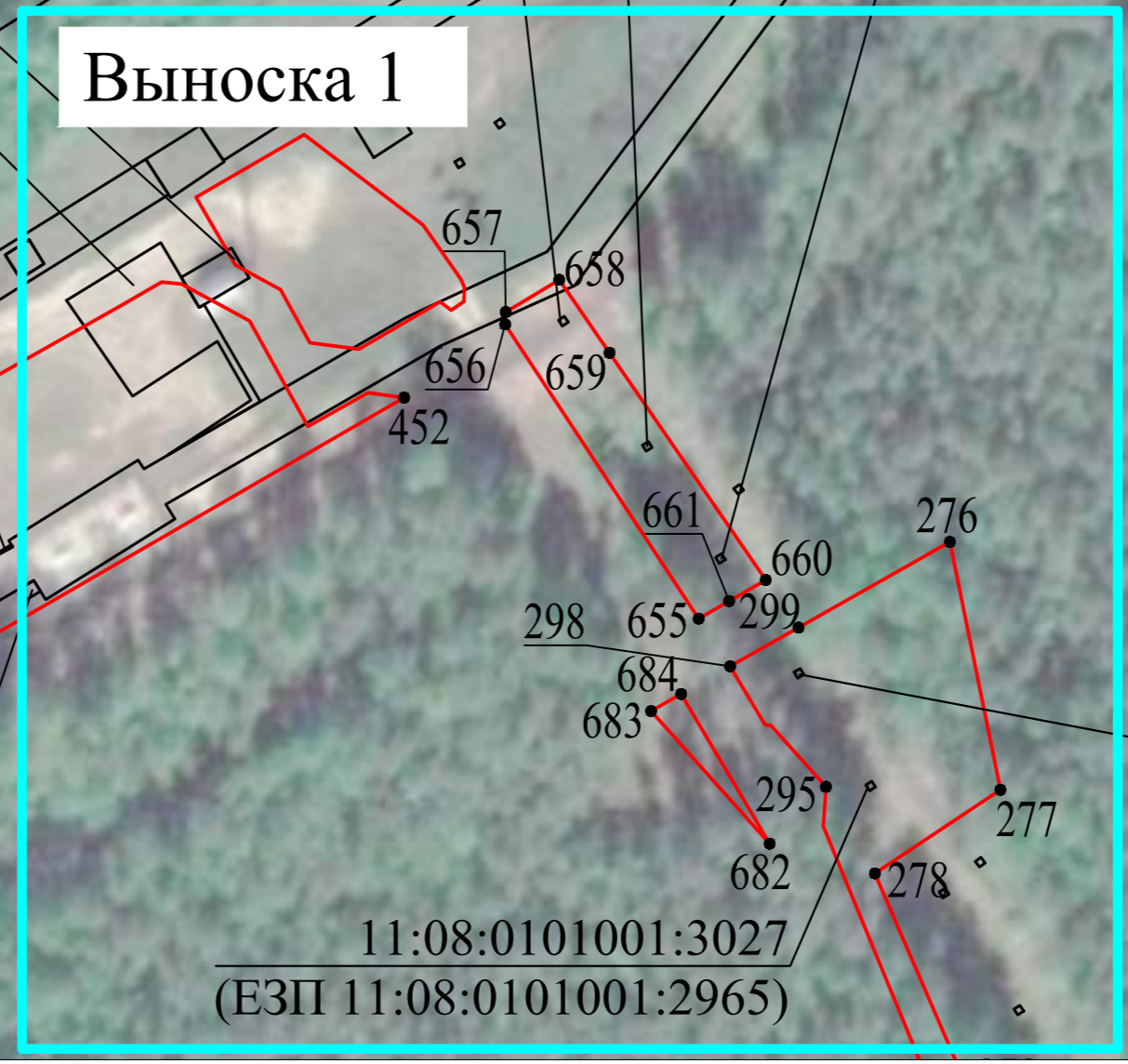
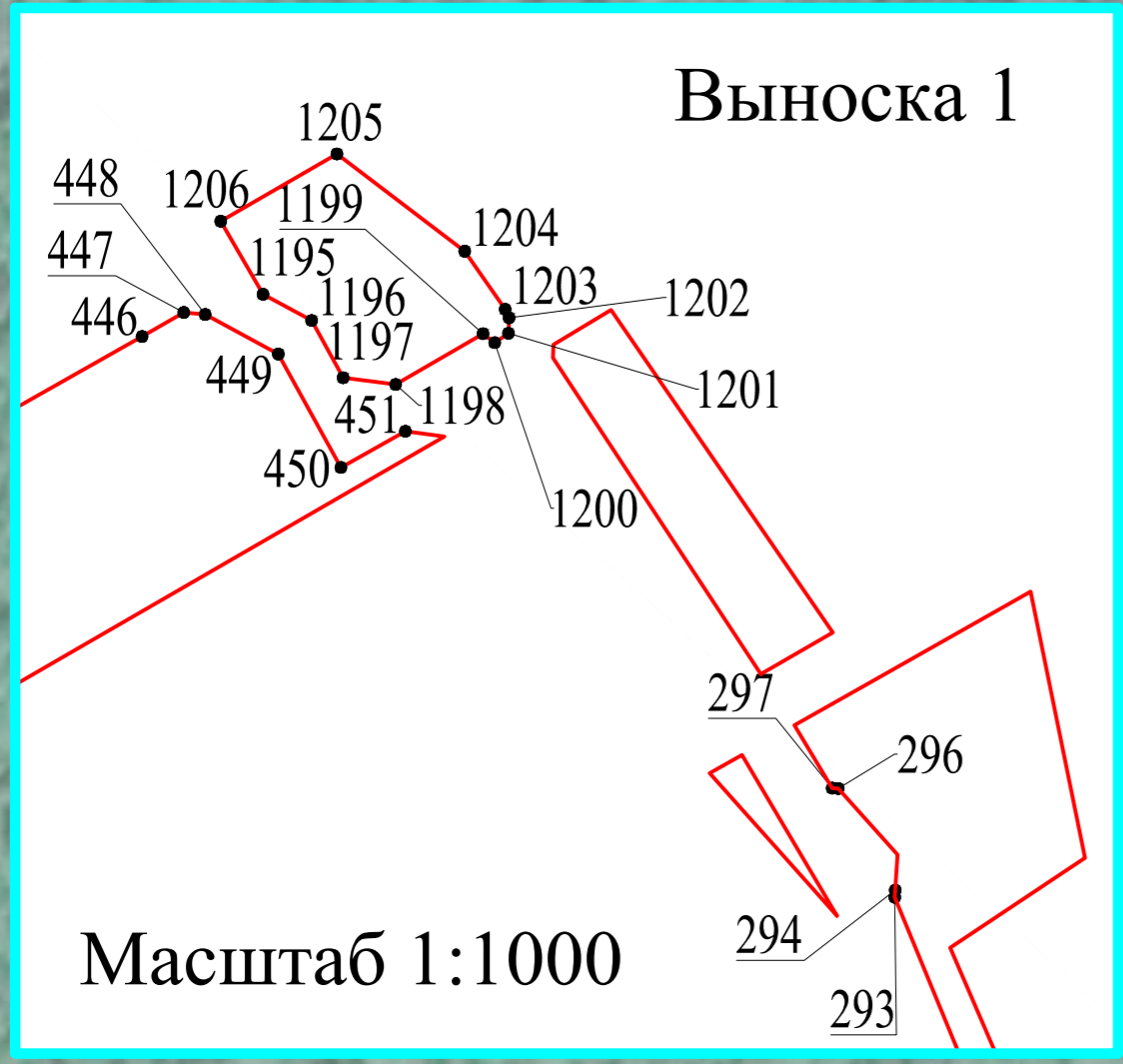


Раздел 4

Схема расположения границ публичного сервитута

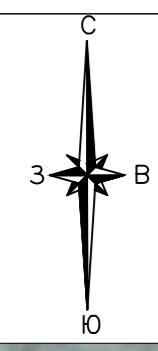


Республика Коми
Усть-Вымский муниципальный район
сельское поселение Гам

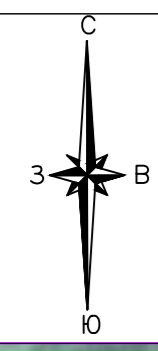


Раздел 4

Схема расположения границ публичного сервитута



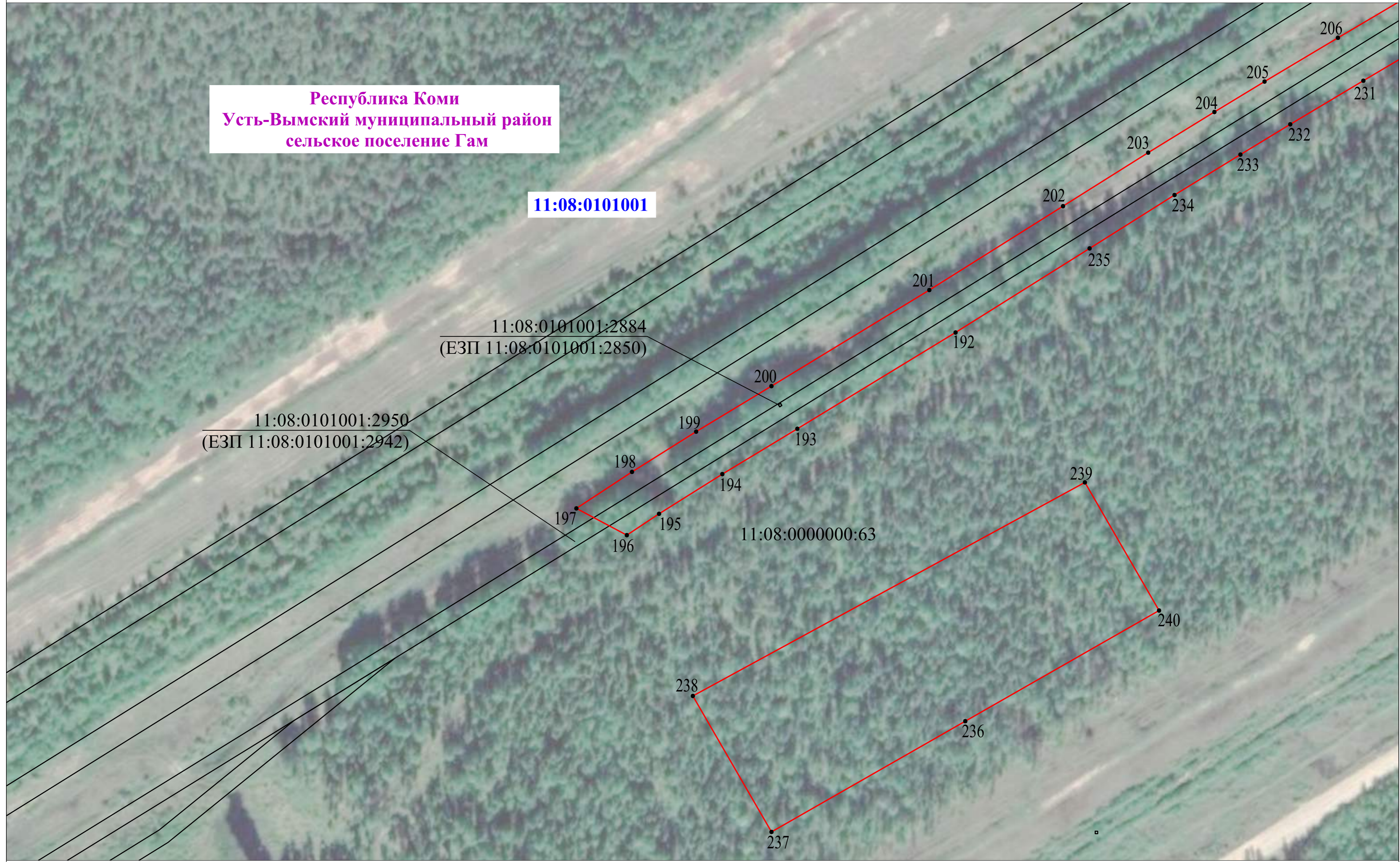
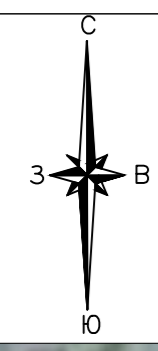
Раздел 4
Схема расположения границ публичного сервитута



Республика Коми
Усть-Вымский муниципальный район
сельское поселение Гам

11:08:0101001

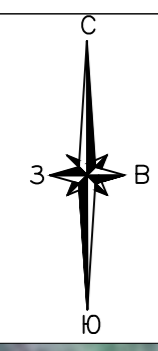
Раздел 4
Схема расположения границ публичного сервитута



Используемые условные знаки и обозначения представлены на обзорной схеме

Масштаб 1:1000

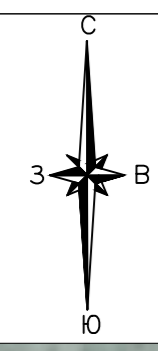
Раздел 4
Схема расположения границ публичного сервитута



Республика Коми
Усть-Вымский муниципальный район
сельское поселение Гам

11:08:0101001

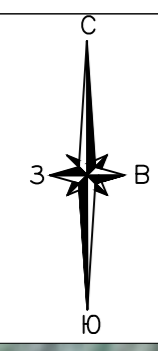
Раздел 4
Схема расположения границ публичного сервитута



Используемые условные знаки и обозначения представлены на обзорной схеме

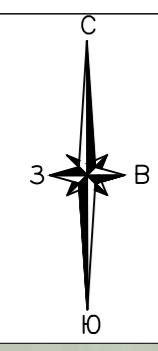
Масштаб 1:1000

Раздел 4
Схема расположения границ публичного сервитута



Республика Коми
Усть-Вымский муниципальный район
сельское поселение Гам

Раздел 4
Схема расположения границ публичного сервитута



Республика Коми
Усть-Вымский муниципальный район
сельское поселение Гам

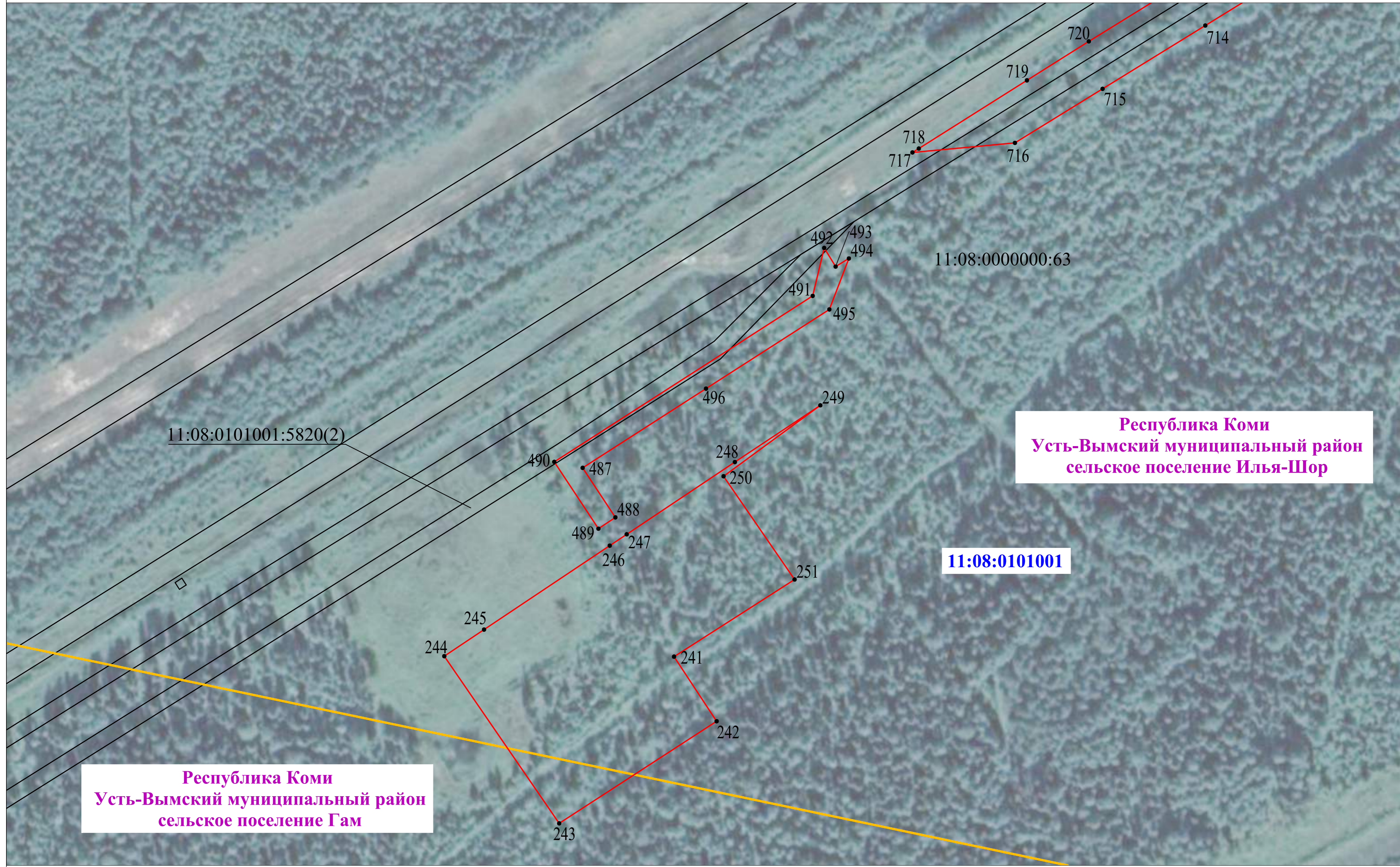
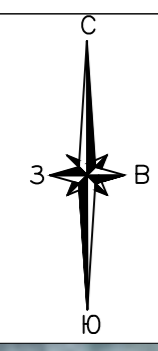
11:08:0101001



Используемые условные знаки и обозначения представлены на обзорной схеме

Масштаб 1:1000

Раздел 4
Схема расположения границ публичного сервитута

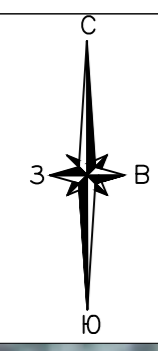


Республика Коми
Усть-Вымский муниципальный район
сельское поселение Илья-Шор

11:08:0101001

Республика Коми
Усть-Вымский муниципальный район
сельское поселение Гам

Раздел 4
Схема расположения границ публичного сервитута



Республика Коми
Усть-Вымский муниципальный район
сельское поселение Илья-Шор

11:08:0101001

11:08:0101001:2950
(ЕЗП 11:08:0101001:2942)

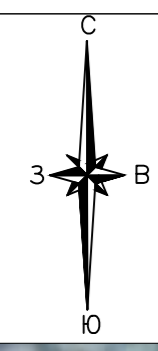
11:08:0000000:63



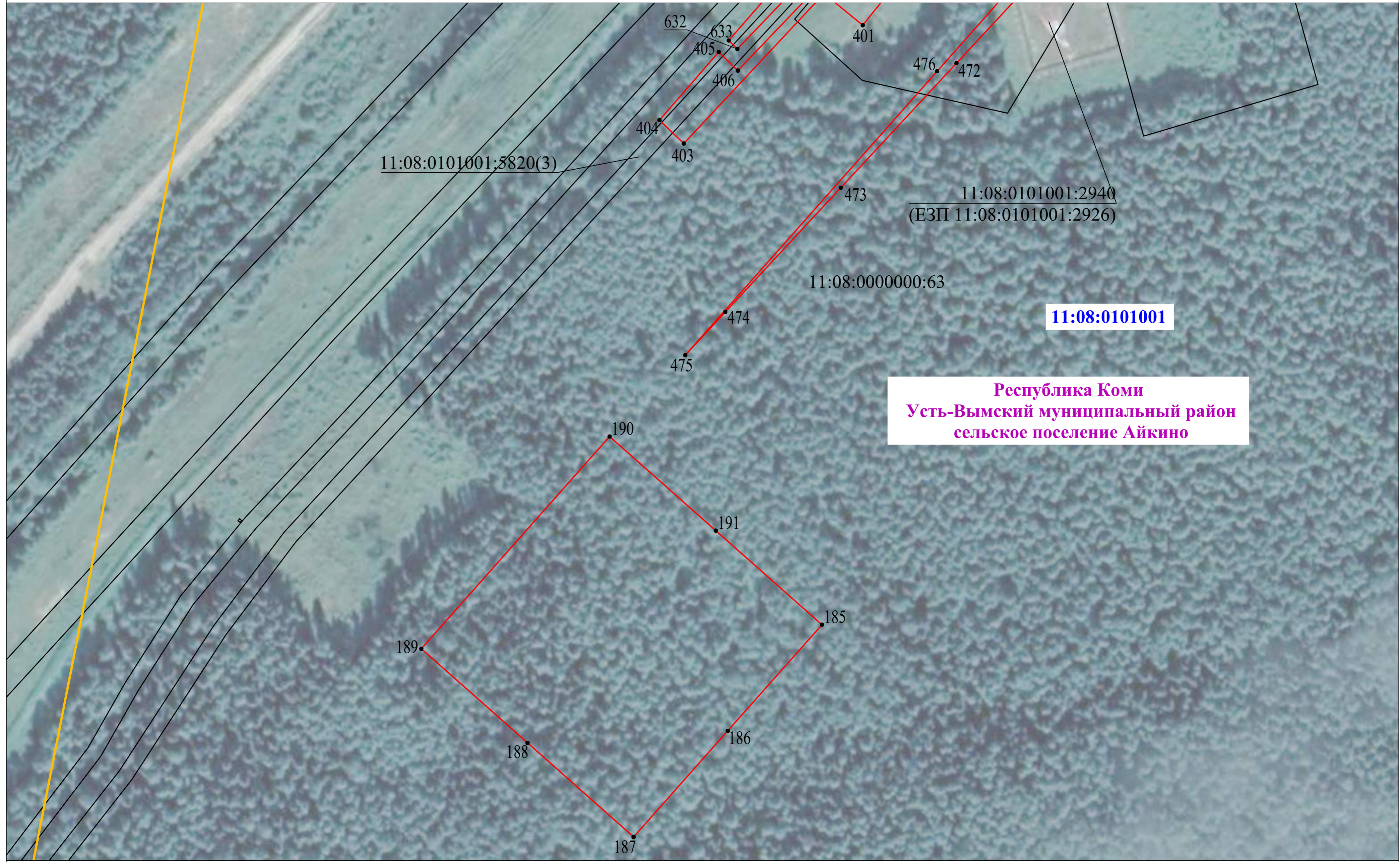
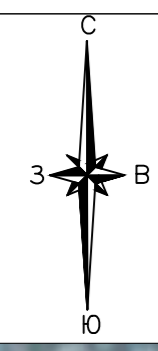
Используемые условные знаки и обозначения представлены на обзорной схеме

Масштаб 1:1000

Раздел 4
Схема расположения границ публичного сервитута



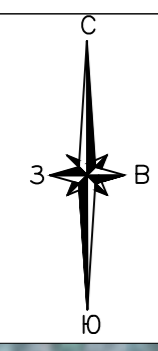
Раздел 4
Схема расположения границ публичного сервитута



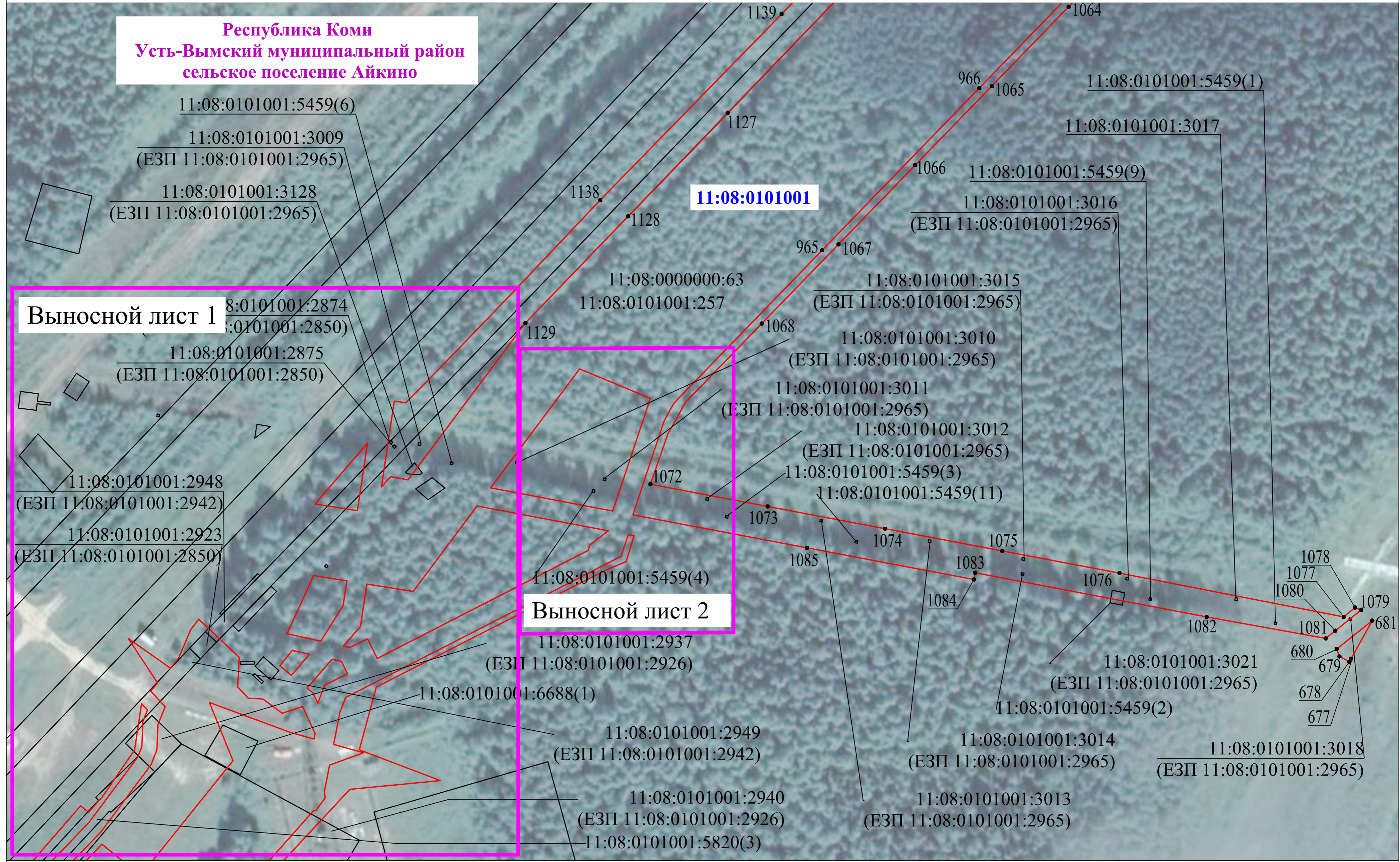
11:08:0101001

**Республика Коми
Усть-Вымский муниципальный район
сельское поселение Айкино**

Раздел 4
Схема расположения границ публичного сервитута



Республика Коми
Усть-Вымский муниципальный район
сельское поселение Айкино



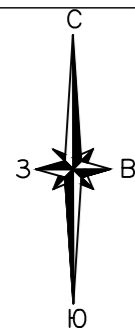
Выносной лист 1

Выносной лист 2

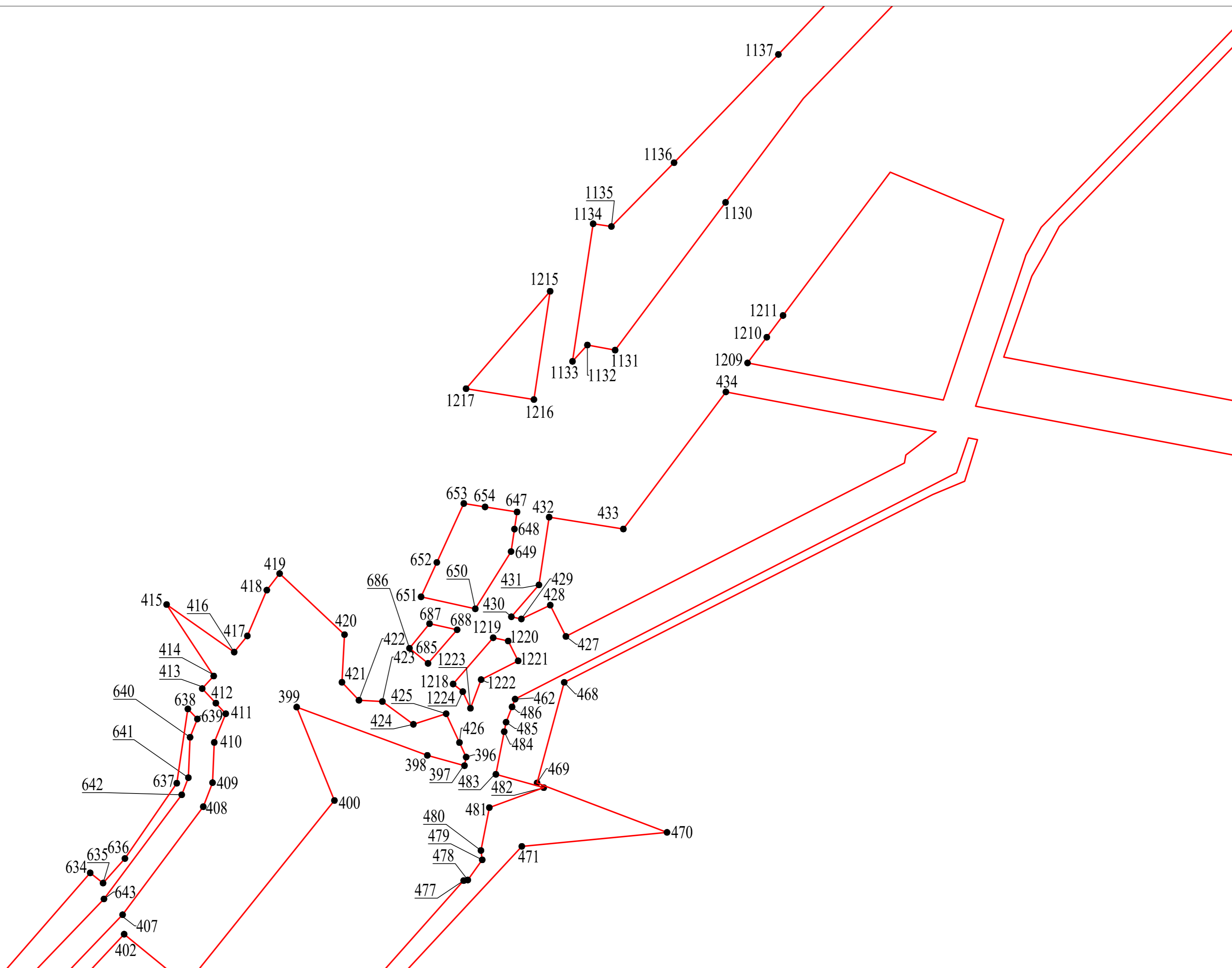
11:08:0101001

Используемые условные знаки и обозначения представлены на обзорной схеме

Масштаб 1:1000

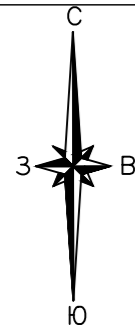


Раздел 4
Схема расположения границ публичного сервитута
Выносной лист 1

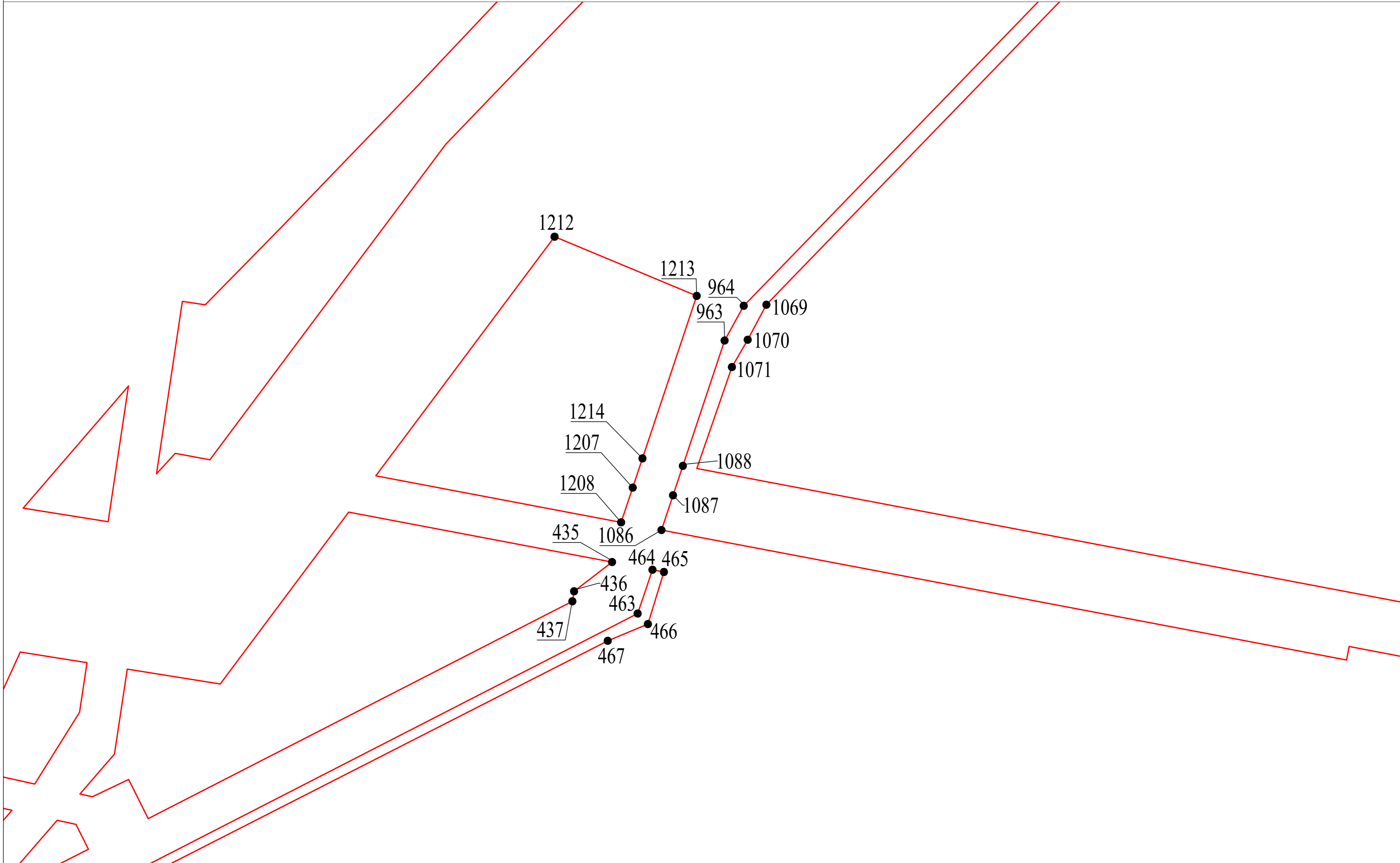


Используемые условные знаки и обозначения представлены на обзорной схеме

Масштаб 1:700



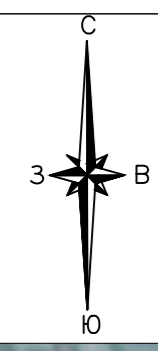
Раздел 4
Схема расположения границ публичного сервитута
Выносной лист 2



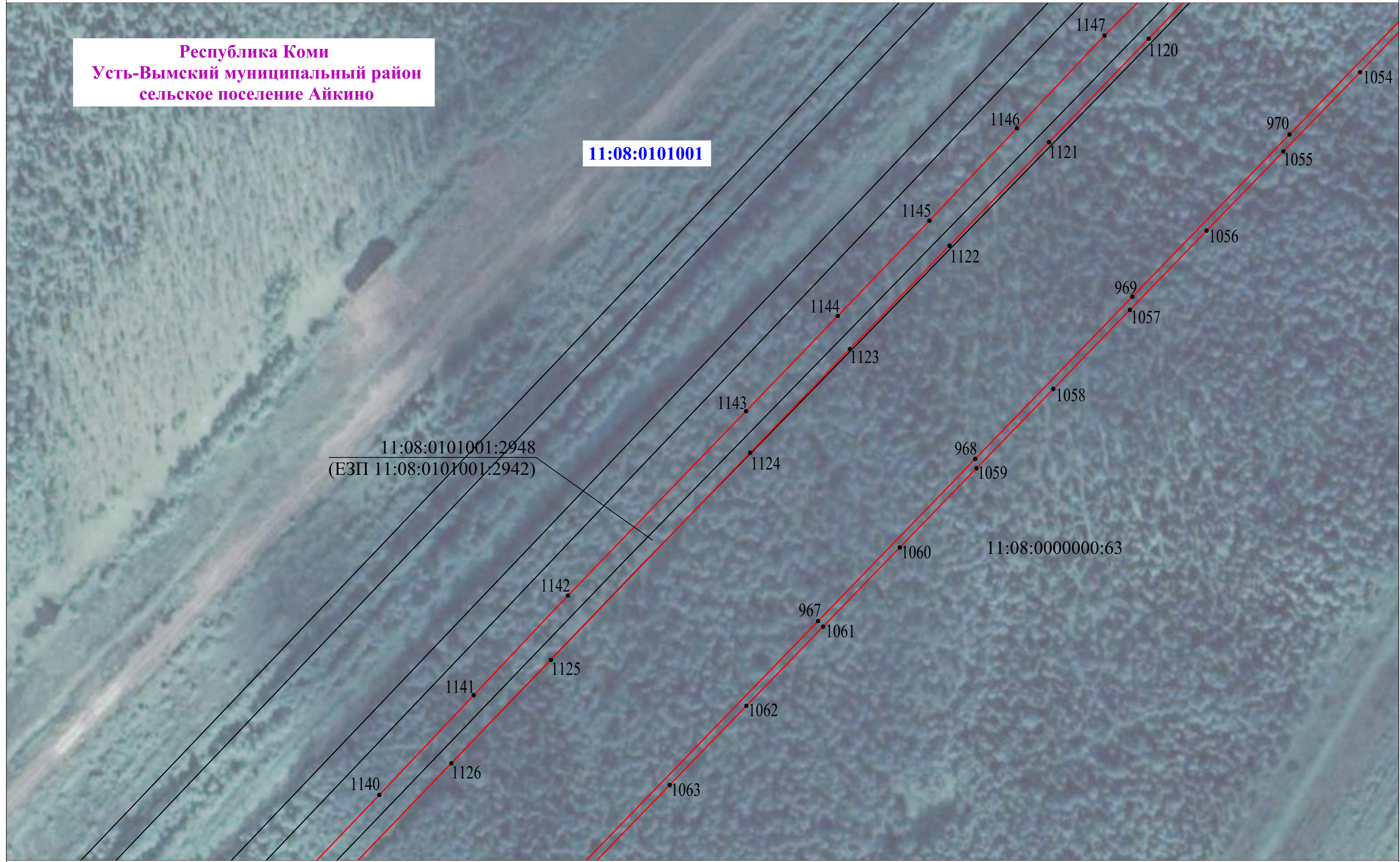
Используемые условные знаки и обозначения представлены на обзорной схеме

Масштаб 1:500

Раздел 4
Схема расположения границ публичного сервитута



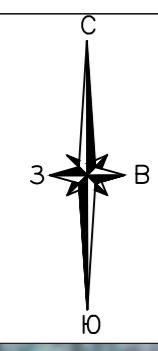
Республика Коми
Усть-Вымский муниципальный район
сельское поселение Айкино



Используемые условные знаки и обозначения представлены на обзорной схеме

Масштаб 1:1000

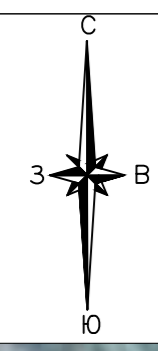
Раздел 4
Схема расположения границ публичного сервитута



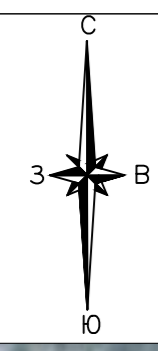
Республика Коми
Усть-Вымский муниципальный район
сельское поселение Айкино

11:08:0101001

Раздел 4
Схема расположения границ публичного сервитута



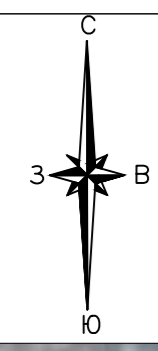
Раздел 4
Схема расположения границ публичного сервитута



Используемые условные знаки и обозначения представлены на обзорной схеме

Масштаб 1:1000

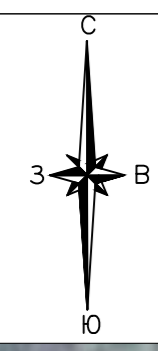
Раздел 4
Схема расположения границ публичного сервитута



11:08:0101001

Республика Коми
Усть-Вымский муниципальный район
сельское поселение Айкино

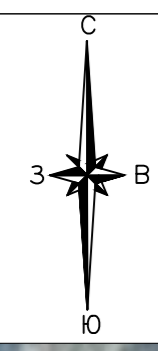
Раздел 4
Схема расположения границ публичного сервитута



11:08:0101001

Республика Коми
Усть-Вымский муниципальный район
сельское поселение Айкино

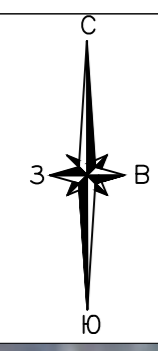
Раздел 4
Схема расположения границ публичного сервитута



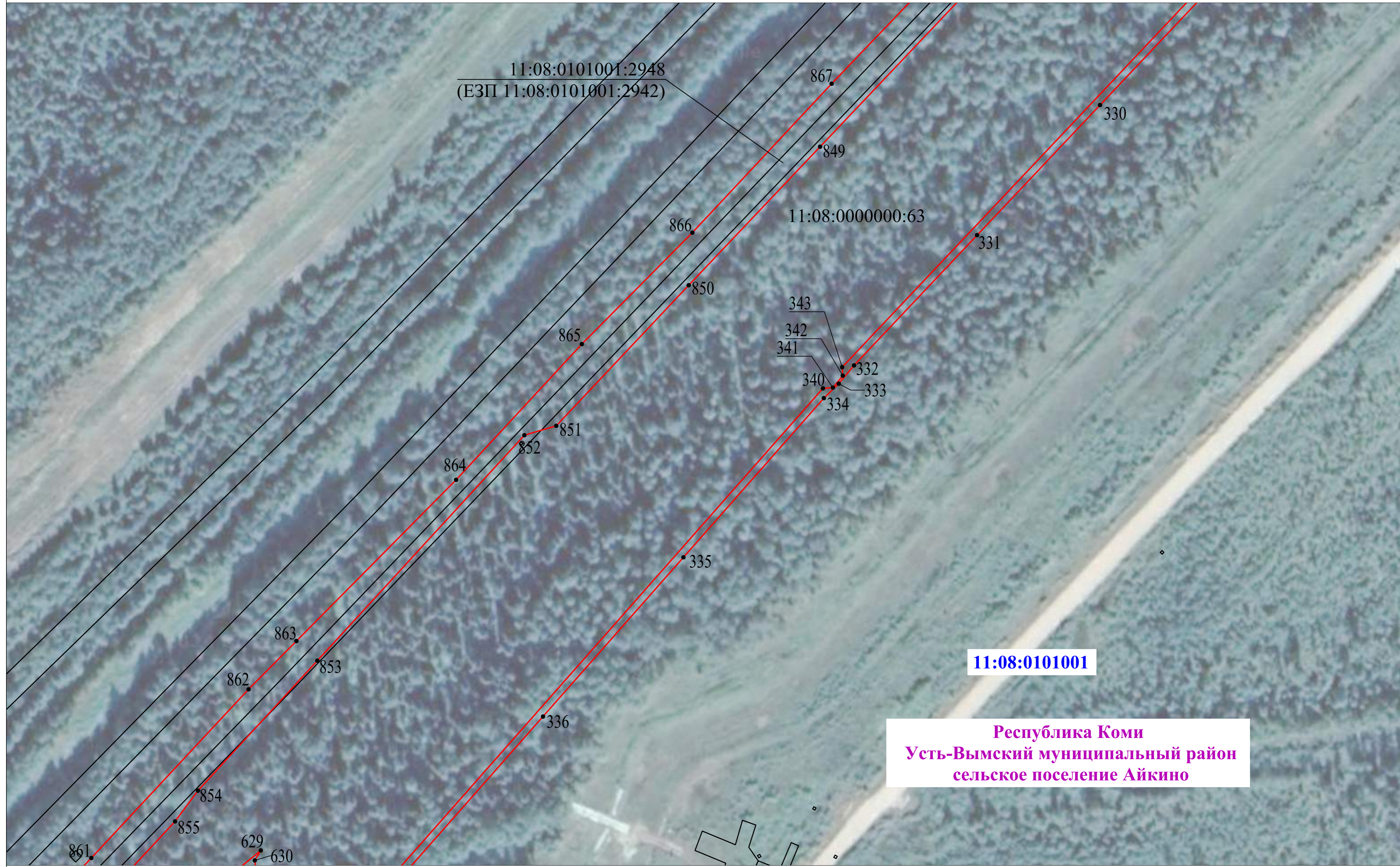
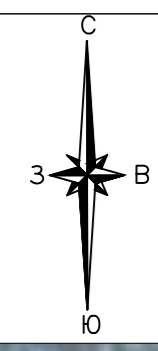
11:08:0101001

Республика Коми
Усть-Вымский муниципальный район
сельское поселение Айкино

Раздел 4
Схема расположения границ публичного сервитута



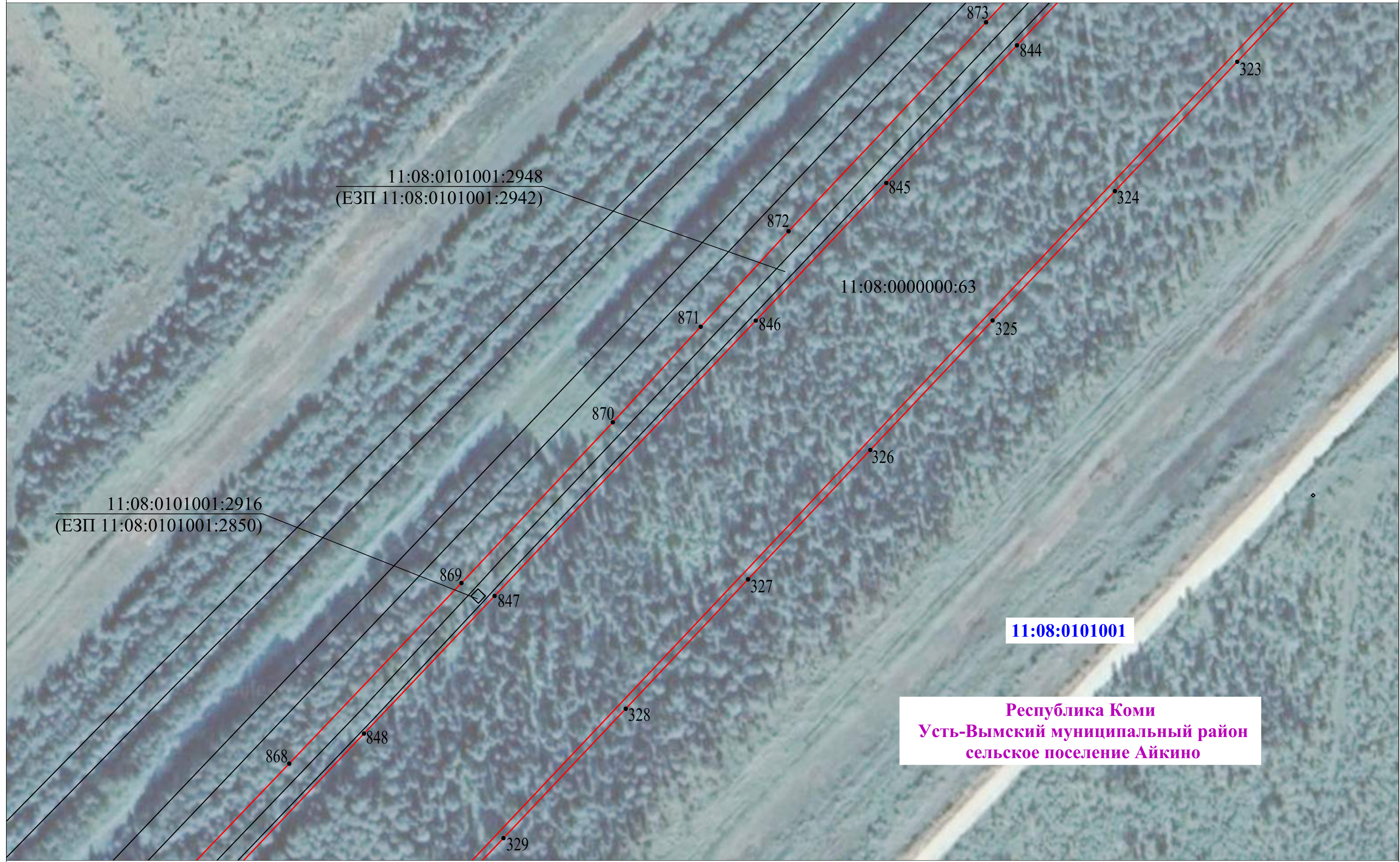
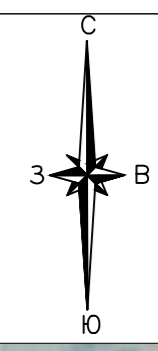
Раздел 4
Схема расположения границ публичного сервитута



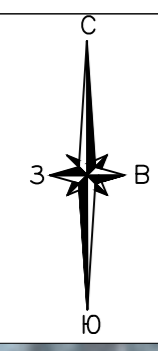
11:08:0101001

Республика Коми
Усть-Вымский муниципальный район
сельское поселение Айкино

Раздел 4
Схема расположения границ публичного сервитута



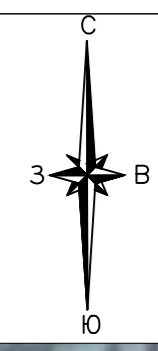
Раздел 4
Схема расположения границ публичного сервитута



Используемые условные знаки и обозначения представлены на обзорной схеме

Масштаб 1:1000

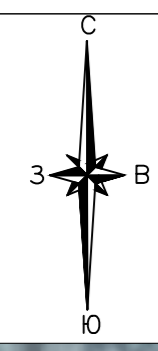
Раздел 4
Схема расположения границ публичного сервитута



Используемые условные знаки и обозначения представлены на обзорной схеме

Масштаб 1:1000

Раздел 4
Схема расположения границ публичного сервитута

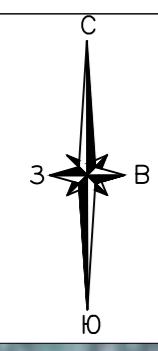


Используемые условные знаки и обозначения представлены на обзорной схеме

Масштаб 1:1000

Раздел 4

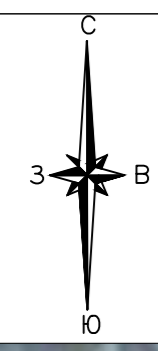
Схема расположения границ публичного сервитута



Используемые условные знаки и обозначения представлены на обзорной схеме

Масштаб 1:1000

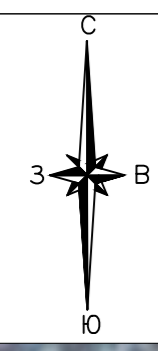
Раздел 4
Схема расположения границ публичного сервитута



11:08:0101001

Республика Коми
Усть-Вымский муниципальный район
сельское поселение Айкино

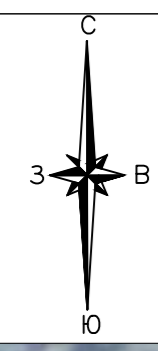
Раздел 4
Схема расположения границ публичного сервитута



Используемые условные знаки и обозначения представлены на обзорной схеме

Масштаб 1:1000

Раздел 4
Схема расположения границ публичного сервитута



Республика Коми
Усть-Вымский муниципальный район
сельское поселение Айкино

Выноска 2

802
803

Масштаб 1:10

Выноска 3

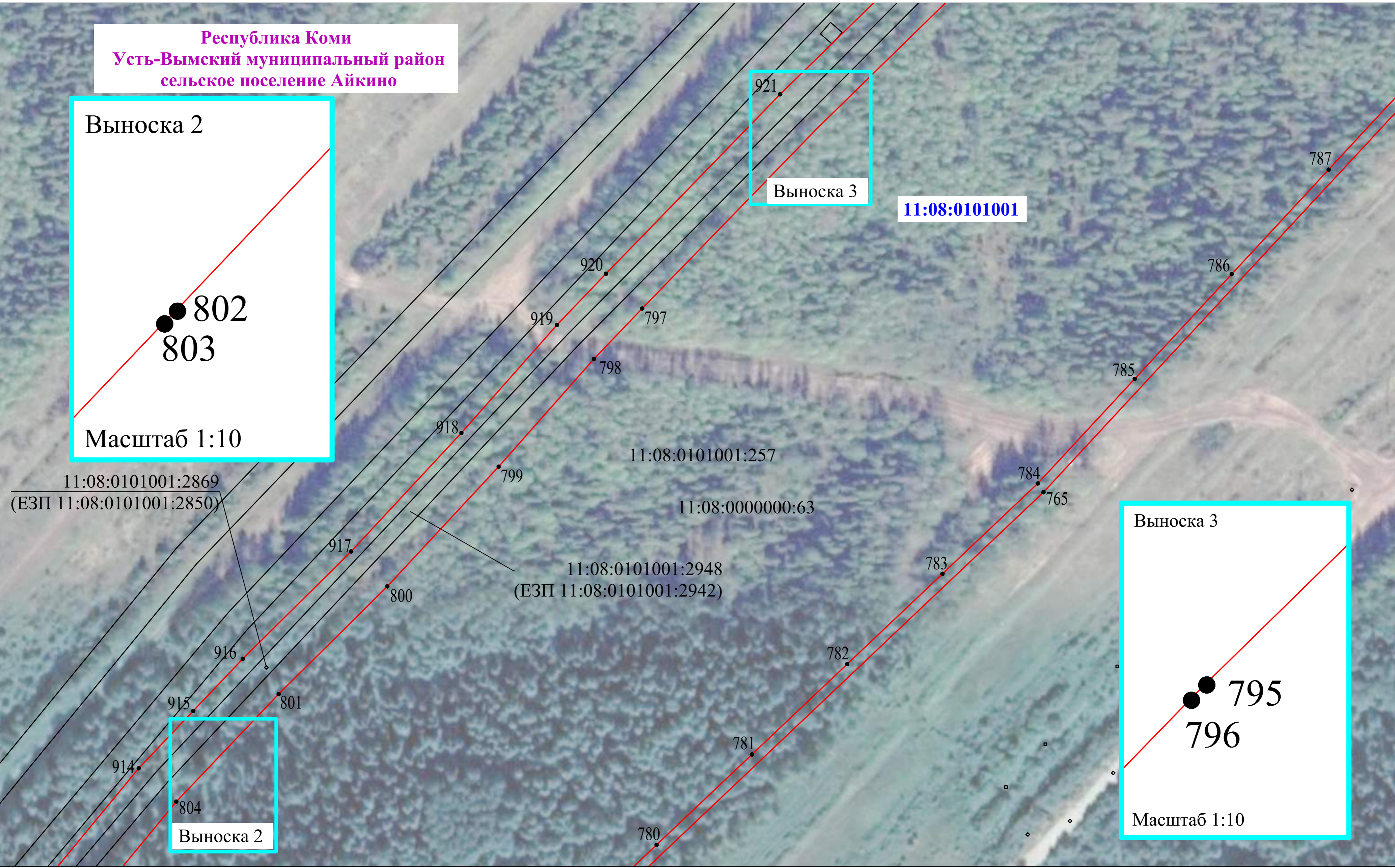
921

11:08:0101001

Выноска 3

795
796

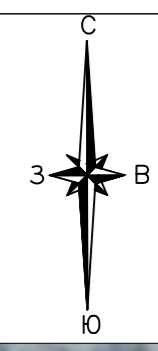
Масштаб 1:10



Используемые условные знаки и обозначения представлены на обзорной схеме

Масштаб 1:1000

Раздел 4
Схема расположения границ публичного сервитута

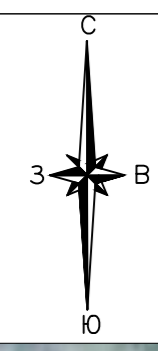


Используемые условные знаки и обозначения представлены на обзорной схеме

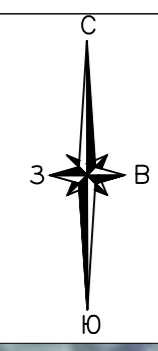
Масштаб 1:1000

Раздел 4

Схема расположения границ публичного сервитута



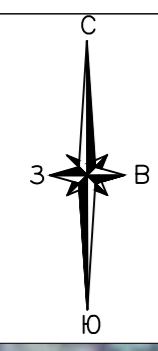
Раздел 4
Схема расположения границ публичного сервитута



Используемые условные знаки и обозначения представлены на обзорной схеме

Масштаб 1:1000

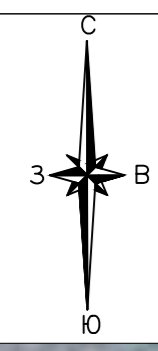
Раздел 4
Схема расположения границ публичного сервитута



Используемые условные знаки и обозначения представлены на обзорной схеме

Масштаб 1:1000

Раздел 4
Схема расположения границ публичного сервитута



Республика Коми
Усть-Вымский муниципальный район
сельское поселение Айкино

11:08:0101001